Liberté • Égalité • Fraternité
RÉPUBLIQUE FRANÇAISE
PREFECTURE DE LA REGION
MIDI-PYRENEES
PREFECTURE DU LOT

CONSEIL RÉGIONAL MIDI-PYRÉNÉES

CONTRAT DE PLAN
ETAT - REGION
1994 - 1999

46
Lot

Cartographie informative des zones inondables de Midi-Pyrénées

Atlas du département du Lot

Crédit photos : M. Bouziges / DIREN Midi-Pyrénées

Conception et réalisation du cédérom : DIREN Midi-Pyrénées - Août 2003

Préambule

Présentation

DIRECTION RÉGIONALE DE L'ENVIRONNEMENT MIDI-PYRÉNÉES

Opération conduite par la DIREN Midi-Pyrénées

Consultation des cartes

DÉPARTEMENT DU LOT

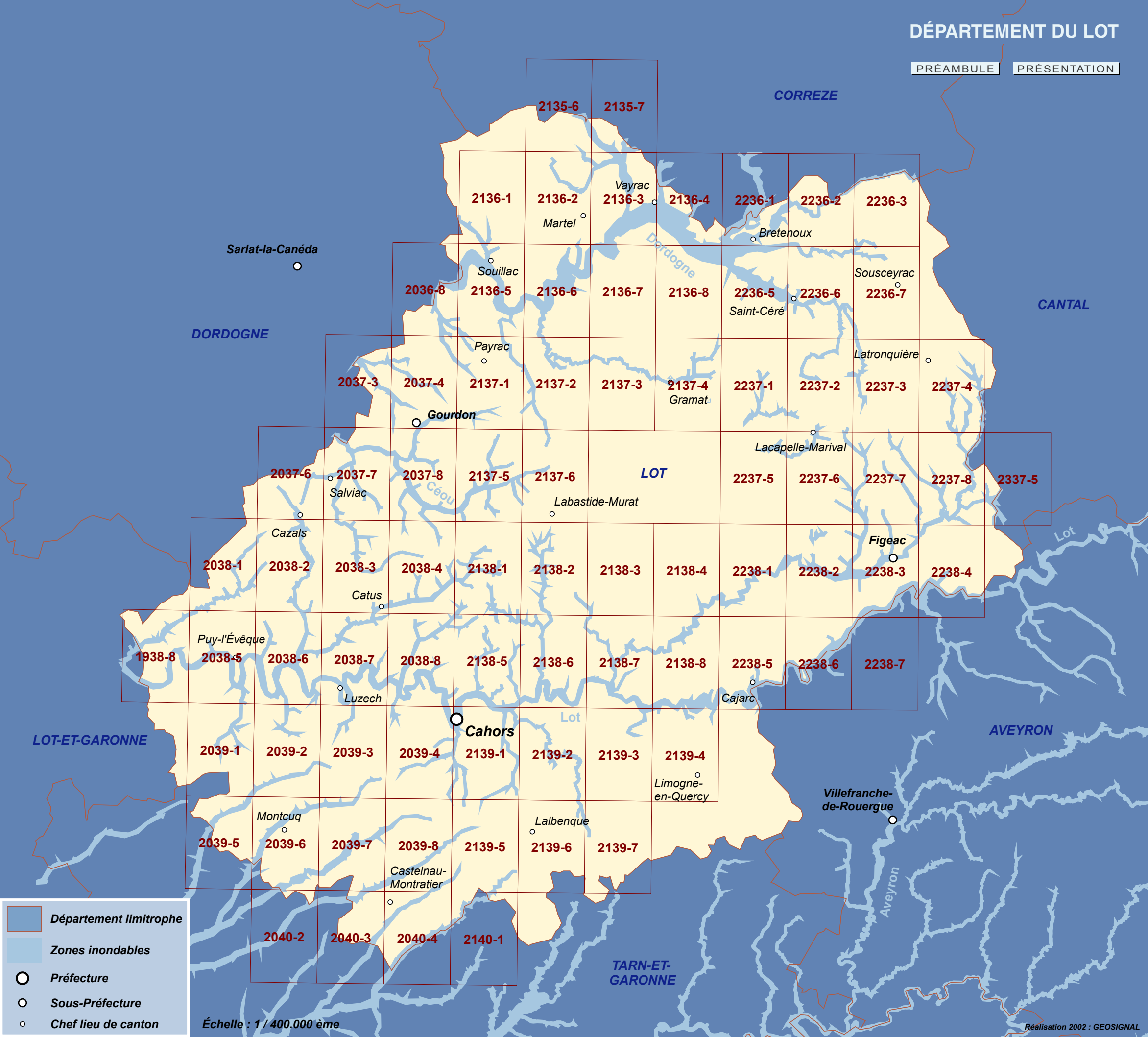

Cartographie informative des zones inondables de Midi-Pyrénées

OBJECTIF

MÉTHODE

USAGE

PRÉAMBULE

OBJECTIF

La plupart des cours d'eau, quelle que soit leur importance, connaissent des débordements. Ces évènements, le plus souvent dommageables pour les biens et parfois meurtriers pour les personnes, sont par nature répétitifs et fréquents à l'échelle de deux ou trois générations. Pourtant, la mémoire collective occulte souvent ces phénomènes et les inondations créent la surprise par leur caractère exceptionnel.

Dans l'objectif de restituer cette mémoire et de favoriser la connaissance du risque d'inondation en Midi-Pyrénées, l'État et le Conseil Régional ont programmé la réalisation de la cartographie informative des zones inondables de la région. Cette opération de 12 M.F., menée dans le cadre du contrat de plan État-Région 1994-1999, s'inscrit dans les recommandations des directives gouvernementales et du SDAGE Adour-Garonne.

L'information est ainsi rendue accessible aux citoyens et aux responsables élus et administratifs, afin de participer à l'évolution des comportements sur les plans civique, réglementaire et économique. Elle apporte un outil d'aide à la décision aux partenaires locaux, afin de garantir un développement harmonieux et durable de leur territoire, la sécurité des biens et des populations.

MÉTHODE

La méthode cartographique a été élaborée par le laboratoire d'hydrologie continentale de l'Université de Toulouse-le-Mirail, sous la direction scientifique du professeur Roger LAMBERT.

Cette étude est menée sur 7 000 kilomètres de vallées inondables de Midi-Pyrénées qui, ayant été historiquement couvertes par les eaux, sont susceptibles de l'être à nouveau.

Le travail consiste à cartographier les limites des plus hautes eaux connues, à tracer le contour des zones les plus fréquemment inondées et à représenter les ouvrages ou aménagements ayant un impact sur l'écoulement des crues.

L'ensemble des données disponibles est également exploité :
- informations hydrologiques (niveaux et périodicité des crues),
- études antérieures (hydrauliques, ou préalables des documents réglementaires),
- archives historiques et administratives,
- données de terrains : photos aériennes, repères de crues, occupation traditionnelle des sols, géomorphologie (dépôts et érosions, chenaux préférentiels de circulation des eaux, digues, obstacles à l'écoulement des crues).

L'échelle retenue pour l'étude est celle du 1/25 000 réduite au 1/30 000 pour les besoins de la diffusion.

Dans cette logique et à cette échelle, les cartes ne représentent pas tous les éléments du risque d'inondation, notamment les hauteurs et les vitesses de l'eau, les débordements pluviaux en milieu urbain ou périurbain, les zones inondables de faible largeur.

USAGE

La cartographie informative constitue un porter à connaissance partiel du phénomène d'inondation.

Elle ne se substitue pas aux documents d'urbanisme réglementaires qui impliquent souvent une analyse technique plus approfondie des aléas et des enjeux, et la mise en œuvre de procédures spécifiques de décision.

Elle apporte des informations indispensables à la connaissance du risque d'inondation et constitue un outil de gestion globale du bassin. Elle permet en particulier de repérer les zones d'épandage qui favorisent l'étalement des crues en réduisant leurs violences.

Les cartes informatives pourront être directement utilisables par les Cellules d'Analyse des Risques et d'Information Préventive (CARIP). Elles faciliteront l'élaboration des Documents Communaux Synthétiques (DCS) qui définissent les zones construites soumises à des risques et les mesures nécessaires à l'information des populations sur les dangers encourus.

conception et réalisation graphique les garçons - Toulouse

REGION MIDI PYRENEES
CONSEIL REGIONAL

PREFECTURE DE LA REGION MIDI-PYRENEES

PREFECTURE DU GERS

PREFECTURE DES HAUTES-PYRENEES

Opération conduite par la DIREN Midi-Pyrénées

Cartographie informative des zones inondables de Midi-Pyrénées

OBJECTIF
LIMITES DE L'ÉTUDE
QUELQUES DÉFINITIONS

PRÉSENTATION

OBJECTIF

Cette carte, réalisée dans le cadre du contrat de plan entre l'Etat et le Conseil Régional Midi-Pyrénées, vise à informer les citoyens et les décideurs sur le risque d'inondation.
Elle n'a pas de portée réglementaire et ne peut se substituer à un document d'urbanisme tel que le Plan d'Occupation des Sols (POS) ou le Plan de Prévention des Risques (PPR).
Néanmoins, elle permet aux citoyens et aux responsables, élus ou administratifs, de mieux apprécier l'étendue des zones qui présentent un risque d'inondation important ou qui favorisent l'étalement des eaux. Elle est un outil d'information et d'aide à la décision.

L'ensemble des cartes est assemblé, par bassin hydrographique, dans un atlas cartographique de l'ensemble des zones inondables de la région Midi-Pyrénées, disponible auprès des services de l'État ou du Conseil Régional Midi-Pyrénées.
Cette carte peut être reproduite, sauf à des fins commerciales.

Elle trace le contour des zones le plus fréquemment inondées ainsi que la limite des plus hautes eaux connues.
La démarche employée allie l'hydrologie (la connaissance des cours d'eau et la dynamique de leur débit) et la géomorphologie fluviale (l'analyse des formes du relief du fond de la vallée).
L'ensemble des données disponibles a été pris en compte et analysé : études, archives, informations hydrologiques…

LIMITES DE L'ÉTUDE

L'échelle adoptée est le 1/25 000. La précision est donc de l'ordre de 25 mètres (1 mm. sur la carte). C'est pourquoi il est illusoire de chercher un renseignement précis à l'échelle d'une parcelle. **Agrandie par photocopie, la carte ne sera pas plus précise.**
Elaborée à l'échelle du 1/25 000, cette carte a été reproduite au 1/30 000 pour les besoins de l'édition. Un centimètre sur la carte représente donc 300 mètres dans la réalité.

Une autre limite de l'étude est le type d'inondation étudié : **le débordement du cours d'eau**. N'ont pas été cartographiées les inondations par remontée de nappe ou du type du ruissellement pluvial urbain. La présence d'eau dans un fond de cuvette, une doline par exemple, relève d'un autre phénomène hydrologique naturel et n'est donc pas porté sur cette carte.

La cartographie est très complète mais n'est pas exhaustive :
- des pluies très fortes mais très localisées (orages) peuvent provoquer des crues localement puissantes mais qui perdent très vite cette puissance vers l'aval du bassin. Le phénomène est si ponctuel dans le temps et dans l'espace (il peut survenir partout) qu'il n'est pas possible de le cartographier.
- certains ruisseaux ou "rus", en général les plus petits, n'ont pas été étudiés.

QUELQUES DÉFINITIONS

Encaissant : limite externe du fond alluvial. Au delà, on quitte le fond alluvial pour le versant. Il peut être abrupt et net ou en glacis et peu incliné. Les grandes inondations historiques sont inscrites à l'intérieur de l'encaissant.

Chenal de crue : forme linéaire inscrite en creux dans la plaine inondable. Les chenaux de crue sont des secteurs de mise en vitesse de l'écoulement. Les courants sont susceptibles de provoquer des destructions d'obstacles, des affouillements ou des accumulations de bancs de graviers et sable.

Digue, levée : accumulation linéaire de terre généralement issue de matériaux de construction, en relief sur la plaine inondable et devant protéger celle-ci ou une partie de celle-ci de la montée des eaux. Les digues et remblais réduisent donc la largeur du plancher inondable ce qui influe sur les terres inondables d'aval. Par ailleurs, des travaux effectués par le passé pour franchir les rivières, traverser les vallées, mettre en culture des terres alluviales, voire y installer des constructions, modifient la dynamique des crues.

Hauteur à l'échelle : cette icône indique la plus grande hauteur lue à l'échelle de la station dont les données ont été systématiquement relevées. Le nom de la station est indiqué dans le cartouche attaché à la carte.

Information ponctuelle de crue : la date de la crue connue est portée dans une icône noire.
e = épaisseur de la lame d'eau en ce point,
z = altitude NGF (Nivellement Général de la France) atteinte par la crue,
R = hauteur de la crue reportée sur un repère (pile de pont, mur...).
L'icône rouge est une catégorie particulière d'information ponctuelle, les **PHEC** ou Plus Hautes Eaux Connues ; il s'agit de l'inondation la plus importante dont les traces sont conservées par des repères de crues, des données hydrologiques…

conception et réalisation graphique les 2 garçons - Toulouse

REGION MIDI PYRENEES
CONSEIL REGIONAL

PREFECTURE DE LA REGION MIDI-PYRENEES

PREFECTURE DU LOT

Cartographie informative des zones inondables de Midi-Pyrénées

BASSIN DU LOT

46

Département du Lot

Carte I.G.N. 1938 - 8

1	2	3	4
5	6	7	8

FUMEL

RIVIÈRES ÉTUDIÉES :

- LOT
- THÈZE

COMMUNES CONCERNÉES :

- DURAVEL
- LACAPELLE-CABANAC
- MAUROUX
- MONTCABRIER
- SAINT-MARTIN-LE-REDON
- SOTURAC
- TOUZAC
- VIRE-SUR-LOT

5.07
1993
1,59

5.02.1833
z : 67,70

25.03.1912
z : 70,29

9.03.1927
z : 74,86

Zones inondables

- lit ordinaire
- crue très fréquente (d'ordre annuelle)
- crue fréquente (retour de 5 à 15 ans)
- crue exceptionnelle
- **encaissant** (limite extrême des crues historiques)
  - de pente abrupte
  - de pente faible
- chenal de crue
- flux d'inondation locale et limite de l'étude
- digue, remblai, levée
- hauteur à l'échelle (17.12 1952 / 5,94)
- information ponctuelle de crue (R 17.12.1952 z : 141,79)
- PHEC : Plus Hautes Eaux Connues

R = repère de crue
z = altitude
e = épaisseur d'eau

1 0 1 km

Édition à l'échelle 1/30 000

Stations de référence
Villeneuve-sur-Lot (Lot) ; code hydro : O 8481520

Documents de référence
Photographies aériennes IGN au 1/30 000, mission 1994
Profil en long du Lot. NGF. 1930
Crues des 03/02 et 07/03 1886, profil en long ; DDE 46. 1886

Conduite de l'opération :
DIREN de Midi-Pyrénées

Cartographie établie par :
Université de Toulouse-le-Mirail

Édition :
juin 1999

Carte IGN au 1/25 000 ©IGN - Autorisation n° 217 061 - conception et réalisation graphique les garçons - Toulouse

REGION MIDI PYRENEES
CONSEIL REGIONAL

PREFECTURE DE LA REGION MIDI-PYRENEES

PREFECTURE DU LOT

Cartographie informative des zones inondables de Midi-Pyrénées

BASSIN DE LA DORDOGNE

46
Département du Lot

Carte I.G.N.
2036 - 8

1	2	3	4
5	6	7	8

SARLAT

RIVIÈRES ÉTUDIÉES :
- ARDAILLOUX
- DORDOGNE
- TOURNEFEUILLE

COMMUNES CONCERNÉES :
- LAMOTHE-FÉNELON
- LE ROC
- MASCLAT
- NADAILLAC-DE-ROUGE

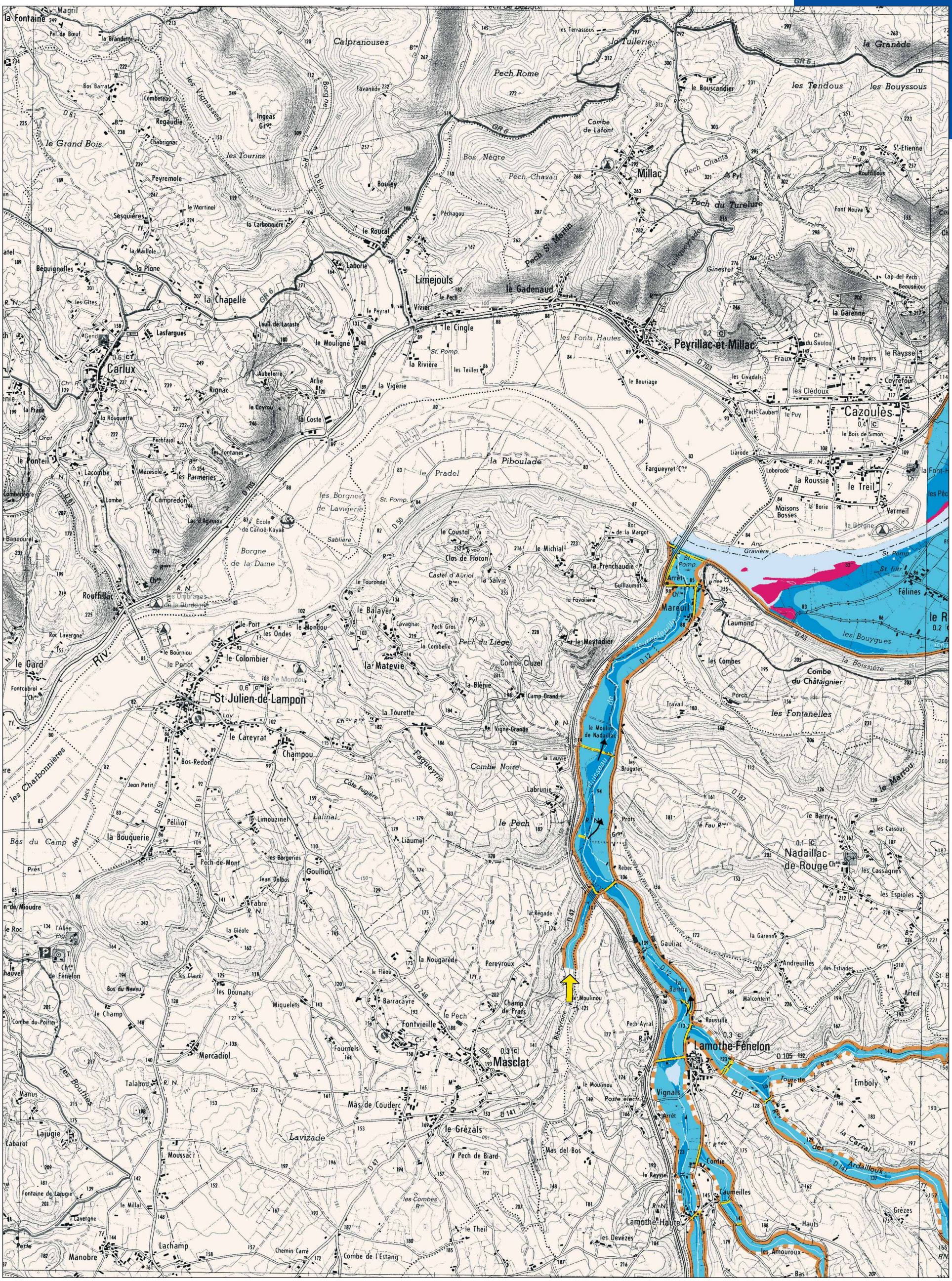
Carlux
St-Julien-de-Lampon
Masclat
Lamothe-Fénelon
Peyrillac-et-Millac
Cazoulès
Nadaillac-de-Rouge
Millac
Mareuil
Limejouls
Calpranouses
Pech Rome
Bos Nègre
Pech Chavau
Pech du Turelure
Pech St Martin
le Gadenaud
la Tuilerie
la Granède
les Tendous
les Bouyssous
Combe de Lafont
le Bouscandier
la Piboulade
Borgne de la Dame
les Borgnes de Lavigerie
Lavizade
Combe Noire
Combe du Châtaignier
les Fontanelles
les Bouygues
Rouffillac
Routtefeuille
Ardaillous
Rivière
Ruisseau de Nadaillac
Ribeyrone
Tournefeuille
Félines
St-Etienne
Vermeil
Cayrefour
les Clédoux
la Roussie
le Treil
les Fonts Hautes
la Rivière
le Cingle
le Roucat
le Mouligné
la Chapelle
la Coste
Rignac
Arlie
Lasfargues
Bouley
Favanède
Ingeas
Regaudie
Peyremole
Sesquières
Béquignolles
la Plane
les Vignasses
les Tourins
le Grand Bois
la Piboulade
Fargueyret
Laborde
la Roussie
Maisons Basses
la Borie
la Borgne
Anc Gravière
Prenchaudie
Guillaumot
Meytadier
Favolière
Salvie
Michial
Coustal
Clos de Flocon
Castel d'Auriol
Tourondel
Balayer
Matevie
Colombier
Mondou
Port
Ondes
Penot
Bourniou
Gard
Roc Lavergne
Fontcabrol
Careyrat
Champou
Bos-Redon
Jean Petit
Péliliot
Limouzinel
Bouquerie
Pech-de-Mont
Jean Delbos
Goulliac
Borgeries
Lalinal
Liaumel
Labrunie
Pech
Vigne Grande
Tourette
Camp Grand
Blénie
Combe Cluzel
Pech du Liège
Pech Gros
Cavagnac
Combelle
Pechagou
Font Neuve
Rouffillous
Pig.
Ginestet
Cap-del Pech
Beauséjour
la Garenne
Travail
Porch
Combes
Laumond
Boissière
Mouliou
Moulinou
Poste électr.
Vignals
Contie
Caumeilles
Lamothe-Haute
les Devèzes
les Amouroux
Hauts
Grèzes
Emboly
Toutette
Roussille
Malcontent
Andreuilles
les Estiades
Gauliac
Pereyroux
la Nougarède
la Régade
Combe de l'Estang
Chemin Carré
Manobre
Lachamp
Fabre
Theil
Grézals
Mas de Couderc
Mas del Bos
Pech de Biard
Moussac
Millal
Fontaine de Lajugie
Lajugie
Labarot
Manus
Boutiès
Talabou
Mercadiol
Fontvieille
Barracayre
Champ de Prats
Fournels
Miquelets
Dounats
Claux
Champ
Combe du Poirier
Bos du Neveu
Chêne de Fénelon
Roc
Pech Ayral
Pech Caubert
Puy
Bois de Simon
Orat
Pradel
Sablière
Ecole de Canoë-Kayak
Lac d'Agassou
Pechfajol
Fontanes
Parmeries
Mézesole
Lacombe
Campredon
Lambe
Combenègre
Bancourel
Ponteil
Prade
Rouquette
Coyrou
Aubeterre
Vivier
Peyrat
Laborie
Lauil de Lacoste
Gites
Gend
Tf
Ch
Ruisseau de Lacoste
Rivière
Ruisseau de Lavigerie
Ruisseau de Fagueyrie
Ruisseau de Côte Fugière
Ruisseau de Lacs
Ruisseau de Bos-Redon
Ruisseau de Jean Petit
Ruisseau de Jean Delbos
Ruisseau de Pech-de-Mont
Ruisseau de Goulliac
Ruisseau de Fabre
Ruisseau de Lavergne
Ruisseau de Fontaine de Lajugie
Ruisseau de Manus
Ruisseau de Talabou
Ruisseau de Moussac
Ruisseau de Lachamp
Ruisseau de Manobre
Ruisseau de Perte
Ruisseau de Chemin Carré
Ruisseau de Combe de l'Estang
Ruisseau de Mas de Couderc
Ruisseau de Fontvieille
Ruisseau de Barracayre
Ruisseau de Champ de Prats
Ruisseau de Miquelets
Ruisseau de Dounats
Ruisseau de Claux
Ruisseau de Champ
Ruisseau de Bos du Neveu
Ruisseau de Chêne de Fénelon
Ruisseau de Roc
Ruisseau de Pech Ayral
Ruisseau de Roussille
Ruisseau de Malcontent
Ruisseau de Andreuilles
Ruisseau de Gauliac
Ruisseau de Pereyroux
Ruisseau de la Nougarède
Ruisseau de la Régade
Ruisseau de Theil
Ruisseau de les Combes
Ruisseau de Pech de Biard
Ruisseau de Mas del Bos
Ruisseau de les Devèzes
Ruisseau de les Amouroux
Ruisseau de Bas
Ruisseau de Grèzes
Ruisseau de Hauts
Ruisseau de Lamothe-Haute
Ruisseau de Caumeilles
Ruisseau de Contie
Ruisseau de le Raysse
Ruisseau de Emboly
Ruisseau de Vignals
Ruisseau de Poste électr.
Ruisseau de Moulinou
Ruisseau de Toutette
Ruisseau de Coyrefour
Ruisseau de les Cassagnes
Ruisseau de les Espioles
Ruisseau de Nadaillac-de-Rouge
Ruisseau de Barry
Ruisseau de les Cassous
Ruisseau de Prats
Ruisseau de Reber
Ruisseau de Fau
Ruisseau de Travers
Ruisseau de Raysse
Ruisseau de Vivier
Ruisseau de Pech
Ruisseau de Peyrat
Ruisseau de Cingle
Ruisseau de Mouligné
Ruisseau de Rignac
Ruisseau de Arlie
Ruisseau de Coyrou
Ruisseau de Rouquette
Ruisseau de Prade
Ruisseau de Ponteil
Ruisseau de Lacombe
Ruisseau de Mézesole
Ruisseau de Parmeries
Ruisseau de Fontanes
Ruisseau de Pechfajol
Ruisseau de Orat
Ruisseau de Bos Barrat
Ruisseau de Combeteau
Ruisseau de Pel de Bœuf
Ruisseau de la Brandette
Ruisseau de la Fontaine
Ruisseau de St-Magril
Ruisseau de Bouley
Ruisseau de Favanède
Ruisseau de Ingeas
Ruisseau de Regaudie
Ruisseau de Chabrignac
Ruisseau de Peyremole
Ruisseau de Sesquières
Ruisseau de Béquignolles
Ruisseau de la Plane
Ruisseau de la Maillole
Ruisseau de le Martinol
Ruisseau de la Carbonnière
Ruisseau de le Roucat
Ruisseau de Laborie
Ruisseau de la Chapelle
Ruisseau de les Gites
Ruisseau de Lasfargues
Ruisseau de Lauil de Lacoste
Ruisseau de le Mouligné
Ruisseau de le Cingle
Ruisseau de la Rivière
Ruisseau de la Vigerie
Ruisseau de la Coste
Ruisseau de Arlie
Ruisseau de Aubeterre
Ruisseau de Vivier
Ruisseau de le Pech
Ruisseau de le Peyrat
Ruisseau de Limejouls
Ruisseau de le Gadenaud
Ruisseau de Pech St Martin
Ruisseau de Pech du Turelure
Ruisseau de la Tuilerie
Ruisseau de la Granède
Ruisseau de les Tendous
Ruisseau de les Bouyssous
Ruisseau de le Bouscandier
Ruisseau de Combe de Lafont
Ruisseau de Pech Rome
Ruisseau de Calpranouses
Ruisseau de les Terrassous
Ruisseau de Pech Charla
Ruisseau de Font Neuve
Ruisseau de Rouffillous
Ruisseau de St-Etienne
Ruisseau de Pech Chavau
Ruisseau de Bos Nègre
Ruisseau de Pechagou
Ruisseau de la Combelle
Ruisseau de Pech Gros
Ruisseau de Cavagnac
Ruisseau de Pech du Liège
Ruisseau de Combe Cluzel
Ruisseau de la Blénie
Ruisseau de Camp Grand
Ruisseau de la Tourette
Ruisseau de Vigne Grande
Ruisseau de la Lauvie
Ruisseau de Combe Noire
Ruisseau de Labrunie
Ruisseau de le Pech
Ruisseau de Liaumel
Ruisseau de le Grézals
Ruisseau de Lavizade
Ruisseau de Pech de Biard
Ruisseau de Mas del Bos
Ruisseau de les Combes
Ruisseau de le Theil
Ruisseau de la Régade
Ruisseau de la Nougarède
Ruisseau de le Fléou
Ruisseau de Pereyroux
Ruisseau de Barracayre
Ruisseau de Fontvieille
Ruisseau de le Pech
Ruisseau de Champ de Prats
Ruisseau de Fournels
Ruisseau de Mercadiol
Ruisseau de Talabou
Ruisseau de Lajugie
Ruisseau de Labarot
Ruisseau de Manus
Ruisseau de les Boutiès
Ruisseau de Moussac
Ruisseau de Millal
Ruisseau de Lavergne
Ruisseau de Fontaine de Lajugie
Ruisseau de Perte
Ruisseau de Lachamp
Ruisseau de Manobre
Ruisseau de Chemin Carré
Ruisseau de Combe de l'Estang
Ruisseau de le Roc
Ruisseau de l'Allée
Ruisseau de le Hauvel
Ruisseau de Chêne de Fénelon
Ruisseau de les Claux
Ruisseau de les Dounats
Ruisseau de Miquelets
Ruisseau de le Champ
Ruisseau de Combe du Poirier
Ruisseau de Bos du Neveu
Ruisseau de Fontvieille
Ruisseau de Barracayre

REGION MIDI PYRENEES
CONSEIL REGIONAL

PREFECTURE DE LA REGION MIDI-PYRENEES

PREFECTURE DU LOT

Cartographie informative des zones inondables de Midi-Pyrénées

BASSIN DE LA DORDOGNE

46

Département du Lot

Carte I.G.N. 2037 - 3

1	2	3	4
5	6	7	8

GOURDON

RIVIÈRES ÉTUDIÉES :

- GERMAINE
- MARCILLANDE
- MELVE

COMMUNES CONCERNÉES :

- MILHAC
- PAYRIGNAC
- SAINT-CIRQ-MADELON

Zones inondables

- lit ordinaire
- crue très fréquente (d'ordre annuelle)
- crue fréquente (retour de 5 à 15 ans)
- crue exceptionnelle
- **encaissant** (limite extrême des crues historiques)
- de pente abrupte
- de pente faible
- chenal de crue
- flux d'inondation locale et limite de l'étude
- digue, remblai, levée
- hauteur à l'échelle (17.12 1952 5,94)
- information ponctuelle de crue (R 17.12.1952 z : 141,79)
- PHEC : Plus Hautes Eaux Connues (R 17.12.1952 z : 141,79)

R = repère de crue
z = altitude
e = épaisseur d'eau

1 0 1 km

Édition à l'échelle 1/30 000

Stations de référence
Néant

Documents de référence
Photographies aériennes IGN au 1/30 000, mission 1994

Conduite de l'opération :
DIREN de Midi-Pyrénées

Cartographie établie par :
Université de Toulouse-le-Mirail

Édition :
juin 1999

Carte IGN au 1/25 000 ®IGN - Autorisation n° 217 061 - conception et réalisation graphique les garçons - Toulouse

REGION MIDI PYRENEES
CONSEIL REGIONAL

PREFECTURE DE LA REGION MIDI-PYRENEES

PREFECTURE DU LOT

Cartographie informative des zones inondables de Midi-Pyrénées

BASSIN DE LA DORDOGNE

46

Département du Lot

Carte I.G.N. 2037 - 4

1	2	3	4
5	6	7	8

GOURDON

RIVIÈRES ÉTUDIÉES :

- BLÉOU
- MARCILLANDE
- MELVE
- TOURNEFEUILLE

COMMUNES CONCERNÉES :

- ANGLARS-NOZAC
- FAJOLES
- GOURDON
- LAMOTHE-FENELON
- LE VIGAN
- MILHAC
- PAYRAC
- PAYRIGNAC
- ROUFFILHAC

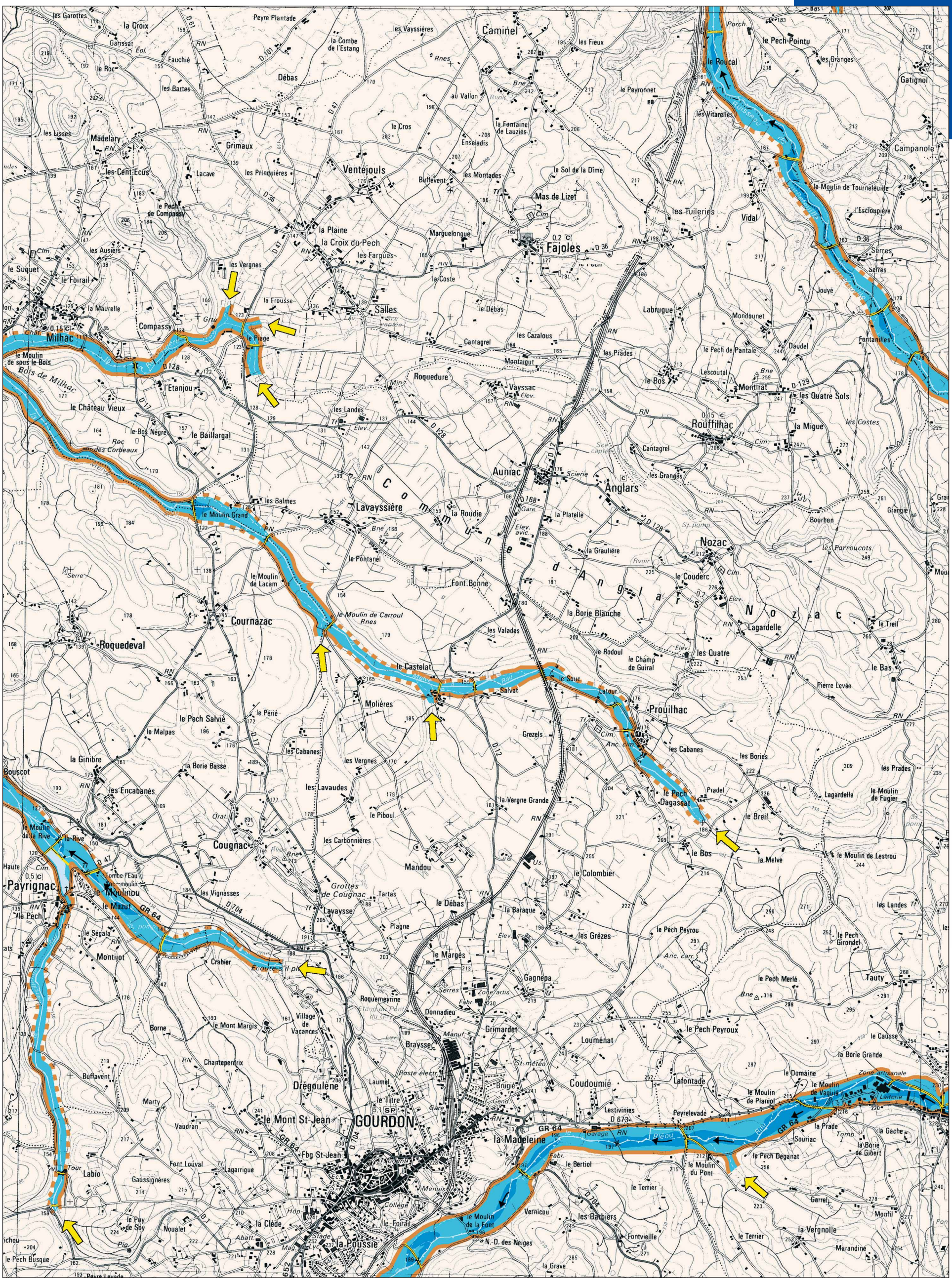

Zones inondables

- lit ordinaire
- crue très fréquente (d'ordre annuelle)
- crue fréquente (retour de 5 à 15 ans)
- crue exceptionnelle
- encaissant (limite extrême des crues historiques)
  - de pente abrupte
  - de pente faible
- chenal de crue
- flux d'inondation locale et limite de l'étude
- digue, remblai, levée
- hauteur à l'échelle
- information ponctuelle de crue
- PHEC : Plus Hautes Eaux Connues

R = repère de crue
z = altitude
e = épaisseur d'eau

1 0 1 km

Édition à l'échelle 1/30 000

Stations de référence
Néant

Documents de référence
Photographies aériennes IGN au 1/30 000, mission 1994
Dossier photographique, crue du 10/01/96, DDE46. 1996
Photographies au sol, crue du 10/01/96. C PRUNET. 1996

Conduite de l'opération :
DIREN de Midi-Pyrénées

Cartographie établie par :
Université de Toulouse-le-Mirail

Édition :
juin 1999

Carte IGN au 1/25 000 ©IGN - Autorisation n° 217 061 - conception et réalisation graphique les garçons - Toulouse

REGION MIDI PYRENEES
CONSEIL REGIONAL

PREFECTURE DE LA REGION MIDI-PYRENEES

PREFECTURE DU LOT

Cartographie informative des zones inondables de Midi-Pyrénées

Bassin de la Dordogne

Bassin du Lot

46

Département du Lot

Carte I.G.N. 2037 - 6

1	2	3	4
5	6	7	8

Gourdon

Rivières étudiées :

- Masse
- Luziers

Communes concernées :

- Cazals
- Marminiac
- Salviac

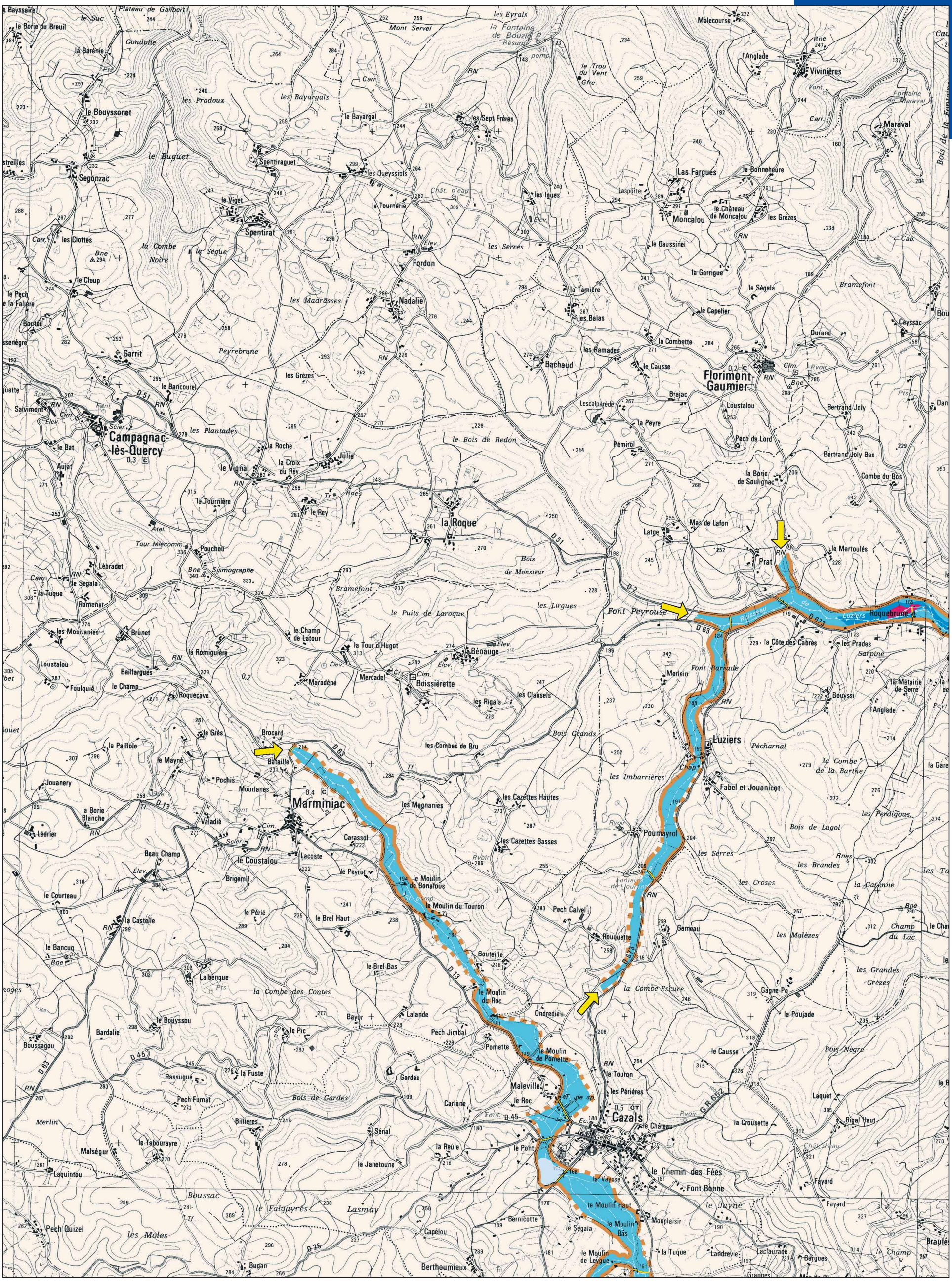

Conduite de l'opération :
DIREN de Midi-Pyrénées

Cartographie établie par :
UNIVERSITÉ DE TOULOUSE LE MIRAIL

Édition :
décembre 2000

Stations de référence
Néant

Documents de référence
Photographies aériennes IGN au 1/30 000, mission 1994.

- conception et réalisation graphique les garçons - Toulouse
Carte IGN au 1/25 000 ©IGN - Autorisation n° 217 061

REGION MIDI PYRENEES
CONSEIL REGIONAL

PREFECTURE DE LA REGION MIDI-PYRENEES

PREFECTURE DU LOT

Cartographie informative des zones inondables de Midi-Pyrénées

BASSIN DE LA DORDOGNE

46

Département du Lot

Carte I.G.N. 2037 - 7

1	2	3	4
5	6	7	8

GOURDON

RIVIÈRES ÉTUDIÉES :

- CÉOU
- LOURAJOU
- LUZIERS
- PALAZAT

COMMUNES CONCERNÉES :

- DÉGAGNAC
- GINDOU
- GOURDON
- LÉOBARD
- RAMPOUX
- SALVIAC

Zones inondables

- lit ordinaire
- crue très fréquente (d'ordre annuelle)
- crue fréquente (retour de 5 à 15 ans)
- crue exceptionnelle
- encaissant (limite extrême des crues historiques)
- de pente abrupte
- de pente faible
- chenal de crue
- flux d'inondation locale et limite de l'étude
- digue, remblai, levée
- hauteur à l'échelle
- information ponctuelle de crue
- PHEC : Plus Hautes Eaux Connues
- R = repère de crue
- z = altitude
- e = épaisseur d'eau

1 0 1 km

Édition à l'échelle 1/30 000

Stations de référence
St Cybranet (Céou) ; code hydro : P248201

Documents de référence
Photographies aériennes IGN au 1/30 000, mission 1994
Dossier SAC, crue du 04/10/60. DDE 24. 1988
Dossier photographique, crue du 10/01/96, DDE46. 1996
Photographies au sol, crue du 10/01/96. C PRUNET. 1996

Conduite de l'opération :
DIREN de Midi-Pyrénées

Cartographie établie par :
Université de Toulouse-le-Mirail

Édition :
juin 1999

Carte IGN au 1/25 000 ©IGN - Autorisation n° 217 061 - conception et réalisation graphique les garçons - Toulouse

REGION MIDI PYRENEES
CONSEIL REGIONAL

PREFECTURE DE LA REGION MIDI-PYRENEES

PREFECTURE DU LOT

Cartographie informative des zones inondables de Midi-Pyrénées

BASSIN DE LA DORDOGNE

46

Département du Lot

Carte I.G.N. 2037 - 8

1	2	3	4
5	6	7	8

GOURDON

RIVIÈRES ÉTUDIÉES :

- BLÉOU
- CÉOU
- PEYRILLES
- RIVALÈS
- SAINT-CLAIR

COMMUNES CONCERNÉES :

- CONCORÈS
- DÉGAGNAC
- GOURDON
- PEYRILLES
- SAINT-CLAIR
- SAINT-GERMAIN-DU-BEL-AIR

Peyre Levade
Pied Noir
Pechagut
la Métairie des Monges
Mourliac
les Fourniers
le Viguié
Flagel
le Cap des Bories
la Peyrugue
les Martinous
Taille-Mayre
Bel-Air
la Glévade
les Sagnes
Vèzes
les Carbonnières
la Borie Basse
les Fosses
Costeraste
Maillol
les Coustelles
les Cailloux
le Combel
Redon
Sale Pichou
Gare de St-Clair
Poudens
la Cabane
Plantous
la Moulinie
Combe Nègre
Plane Grèze
les Bouffies
la Suquet
Pièce Grande
Jouanéry
le Séty
Graulié
le Saltrou
Font Bastide
Barou
Grandou
Bois de Bourthoumieu
les Vayssades
Lazaillé
Gaury
Chaude
la Combe de Chaude
la Castagnal
Cap Nau
le Frau
Pesse Grande
Bois de Lafondante
Mas del Pech
Usclat
Labaillie
Cayssac
Catalos
Lapoujade
les Tanadis
Pech de Lapeyre
les Balats
les Gays
Veyrière
Pech Lagrave
les Pistoulettes
Beauregard
Moulin de Peyre
Curebourset
le Moulin de Gougnet
la Roquette
Rivière Basse
Rouillac
les Combelles
la Rivière
Poujal
les Barres Grandes
la Combe Haute
Mourguel
Philipou
Grandroque
Feydie
les Grèzes
Ferral
Haute Serre
la Côte de Faillé
Bois de Curebourset
Linars
Château de Clermont
Métairie du Milieu
Scalétous
la Falconie
le Pech de Tourrès Bas
Pech Pénus
les Planties
Ferrières
Plainselve
Gaydou
Mont Jouve
Bagnols
le Piligord
Concorès
le Moulin des Donnes
Carriol
le Tourriol
Biargues
Fraysse
Roques
les Planches
Fos
Granet
les Combis
Laborie
Moulin de Cossoul
Camp del Mas
Cante-Grel
Mas de Niquet
les Couailles
Pech de Granet
Fond del Pal
Combe de Paris
Nébral
Redon
le Treilloux
la Pascalie
le Cap Dur
Pech de Lasclèdes
Pech Perry
Labourdarie
Vèvezi
Derrière les Granges
Goulème
Boissoles
Saynade
Coutès
les Jonquiols
Combe de Peyres
Espagnac
les Auriols
Bessous
Gamassières
Pech Alard
le Castagnal
Lacoste
Boulogne
le Pech Dalo
les Jalosses
Marrou
Galafiné
Pech d'Aymane
Communal des Côtes
Cornouillière
le Tail
la Fayderie
St-Clair
la Côte de Souillaguet
Commune de
la Bissière
Nègue-Bouc
Bonnassie
Lascombe
Mas de Jacques
Mas de Fraysse
Mas de Guzou
Bournazel
Chaunac
le Moulin de Marsis
le Moulin des Monges
la Daulie
la Garenne
Métairie Petite
Campagnac
St-Romain
le Moulin de Taillade
le Moulin Bas
Elevage de faisans
la Métairie Basse
le Verdié Bas
la Brugue
Font Daudan
le Clos
le Verdié Haut
Grapal Nègre
les Graves
le Fourquet
Pétole
la Borie
Souillaguet
Terre Rouge
Mont Jouve
Rétaboul
le Bréou
Lapeyre
Largentière
Lalbenque
le Moulin
le Bléou
Château Périgal
Baradesque
Tombe
les Combelles
la Rivière
Sale Pichou
Poujal
Gare de St-Clair
Poudens
la Cabane
la Mouline
Curebourset
le Moulin de Gougnet
Beauregard
Moulin de Peyre
Rouillac
Rivière Basse
Concorès
Redon
Biargues
le Tourriol
Fraysse
Roques
les Planches
Fos
Granet
les Combis
Laborie
Moulin de Cossoul
Camp del Mas
Cante-Grel
Mas de Niquet
les Couailles
Nébral
Espagnac
Pech Alard
le Castagnal
Lacoste
Boulogne

REGION MIDI PYRENEES
CONSEIL REGIONAL

PREFECTURE DE LA REGION MIDI-PYRENEES

PREFECTURE DU LOT

Cartographie informative des zones inondables de Midi-Pyrénées

BASSIN DU LOT

46

Département du Lot

Carte I.G.N. 2038 - 1

1 2 3 4
5 6 7 8

PUY-L'ÉVÊQUE

RIVIÈRES ÉTUDIÉES :

- FRAYSSINET
- THÈZE

COMMUNES CONCERNÉES :

- CASSAGNES
- FRAYSSINET-LE-GÉLAT
- MONTCABRIER
- SAINT-CAPRAIS

Villefranche-du-Périgord
Loubejac
Cassagnes
St-Caprais
la Thèze
le Pouget
Labardamier
Castanié Mort
les Landes
les Combels
la Guilhelmie
le Châtaignal de Lamouthe Basse
le Moulin de la Courtine
le Moulin Bas
le Moulin de la Bastide
le Moulin de Faure
la Rouquette
la Bastide
Pas de Sivié
le Coustal Cural
Bois de Caprol
Combe Nègre
les Clos Barrat
la Fontaine des Veyres
Facherou
les Placels
les Fontanelles
les Mespoules
Mespoulié
Lascabanes
Ferrand
Ferrand-Bas
Bonnecourse
Cayrol
Pech Martel
Lamouthe
Arbre Redon
les Tougnagnes
Frayssinet
Larroque
Larroque Haute
la Trompette
la Remise
Lagarde
Mas
Villoire
Arpigne
la Peyrugue
Lagazelle
la Capelle
Montplaisir
Pech Bouisset
Jugelou
Scier.
Cim.
Rnes
Ruines
Font.
Pig.
Tf
Carr.
Anc. Carr.
Min Rhe
Anc. Min
Ravin de Lanau
Ruisseau de Fraysse
Ruisseau de Lamouthe
Ruisseau de Pech Martel
Ruisseau de Pech Rouge
Ruisseau de Tarrieu
Ruisseau de Vernicou
Ruisseau de Bouteilles
Ruisseau de Lauzelle
Ruisseau de Pech Gautier
Ruisseau de Pech Grand
Ruisseau de Pech Bouisset
Ruisseau de Pech Martel
Ruisseau de Pech Rouge

REGION MIDI PYRENEES
CONSEIL REGIONAL

PREFECTURE DE LA REGION MIDI-PYRENEES

PREFECTURE DU LOT

Cartographie informative des zones inondables de Midi-Pyrénées

BASSIN DU LOT

46

Département du Lot

Carte I.G.N. 2038 - 2

1	2	3	4
5	6	7	8

PUY-L'ÉVÊQUE

RIVIÈRES ÉTUDIÉES :

- FRAYSSINET
- LHERM
- MASSE
- THÈZE

COMMUNES CONCERNÉES :

- LES ARQUES
- CAZALS
- FRAYSSINET-LE-GÉLAT
- GINDOU
- GOUJOUNAC
- LES JUNIES
- LHERM
- MONTCLÉRA
- SAINT-CAPRAIS

Zones inondables

- lit ordinaire
- crue très fréquente (d'ordre annuelle)
- crue fréquente (retour de 5 à 15 ans)
- crue exceptionnelle
- **encaissant** (limite extrême des crues historiques)
  - de pente abrupte
  - de pente faible
- chenal de crue
- flux d'inondation locale et limite de l'étude
- digue, remblai, levée
- hauteur à l'échelle
- information ponctuelle de crue
- PHEC : Plus Hautes Eaux Connues

R = repère de crue
z = altitude
e = épaisseur d'eau

1 0 1 km

Édition à l'échelle 1/30 000

Stations de référence
Boussac (Vert) ; code hydro : O 8344020

Documents de référence
Photographies aériennes IGN au 1/30 000, mission 1994

Conduite de l'opération :
DIREN de Midi-Pyrénées

Cartographie établie par :
Université de Toulouse-le-Mirail

Édition :
juin 1999

Carte IGN au 1/25 000 ®IGN - Autorisation n° 217 061 - conception et réalisation graphique les garçons - Toulouse

REGION MIDI PYRENEES
CONSEIL REGIONAL

PREFECTURE DE LA REGION MIDI-PYRENEES

PREFECTURE DU LOT

Cartographie informative des zones inondables de Midi-Pyrénées

BASSIN DE LA DORDOGNE

BASSIN DU LOT

46

Département du Lot

Carte I.G.N. 2038 - 3

1	2	3	4
5	6	7	8

PUY-L'ÉVÊQUE

RIVIÈRES ÉTUDIÉES :

- DÉGAGNAZÈS
- LOURAJOU
- MALEMORT
- VERT

COMMUNES CONCERNÉES :

- CATUS
- GINDOU
- LAVERCANTIÈRE
- PEYRILLES
- RAMPOUX
- THÉDIRAC

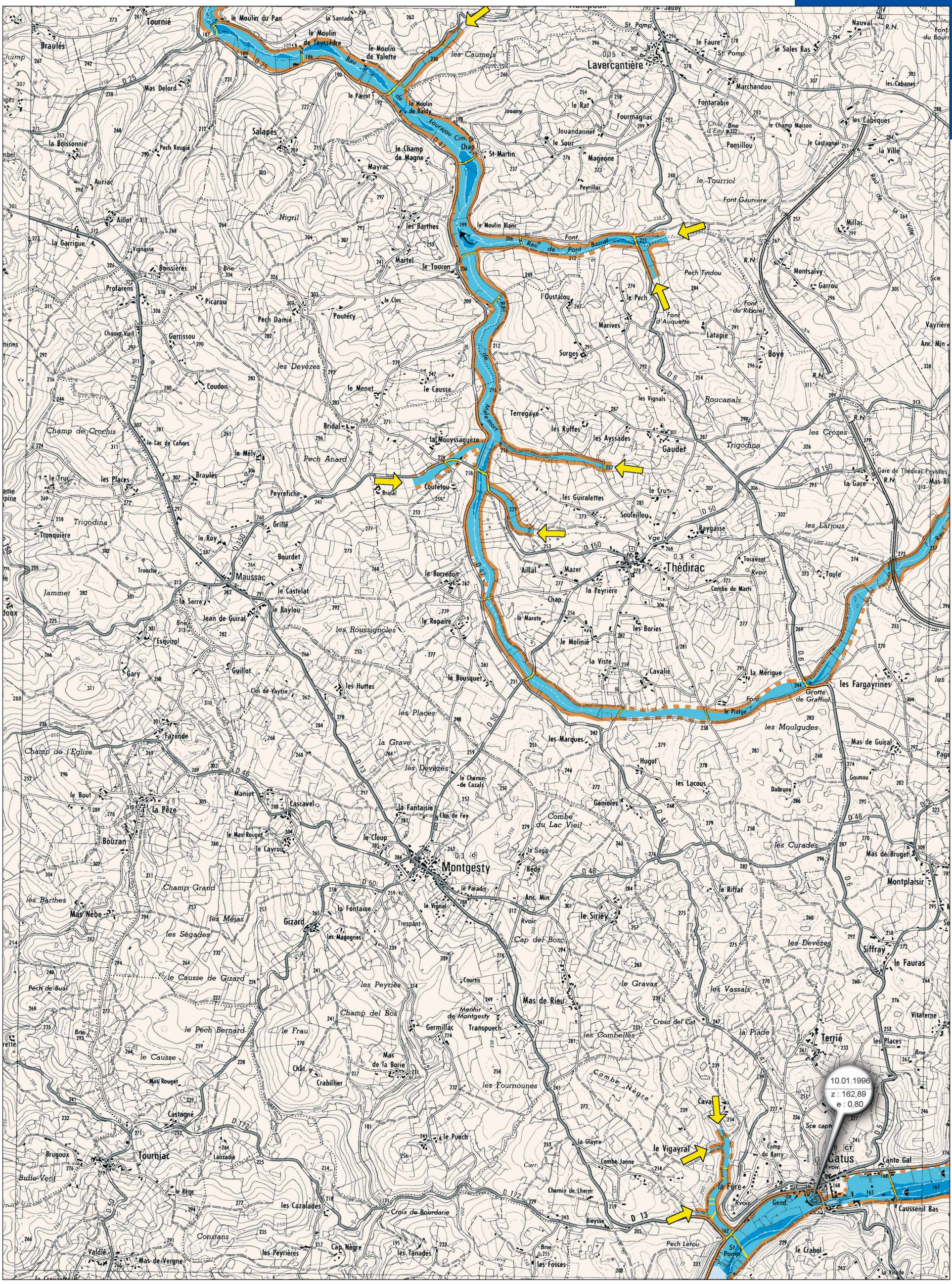

Zones inondables

- lit ordinaire
- crue très fréquente (d'ordre annuelle)
- crue fréquente (retour de 5 à 15 ans)
- crue exceptionnelle
- **encaissant** (limite extrême des crues historiques)
  - de pente abrupte
  - de pente faible
- chenal de crue
- flux d'inondation locale et limite de l'étude
- digue, remblai, levée
- hauteur à l'échelle (17.12 1952 — 5.94)
- information ponctuelle de crue (R 17.12.1952 z : 141,79)
- PHEC : Plus Hautes Eaux Connues (R 17.12.1952 z : 141,79)

R = repère de crue
z = altitude
e = épaisseur d'eau

1 0 1 km

Édition à l'échelle 1/30 000

Conduite de l'opération :
DIREN de Midi-Pyrénées

Cartographie établie par :
UNIVERSITÉ DE TOULOUSE LE MIRAIL

Édition :
décembre 2000

Stations de référence
Les Campagnes (Vert)
code hydro : O 8255010

Documents de référence
Photographies aériennes IGN au 1/30 000, mission 1994.
Dossier crues du Vert, 1960 et 1996; mairie de Castelfranc/DDE 46, 1996.

- conception et réalisation graphique les garçons - Toulouse
Carte IGN au 1/25 000 ©IGN - Autorisation n° 217 061

REGION MIDI PYRENEES
CONSEIL REGIONAL

PREFECTURE DE LA REGION MIDI-PYRENEES

PREFECTURE DU LOT

Cartographie informative des zones inondables de Midi-Pyrénées

Bassin de la Dordogne

Bassin du Lot

46

Département du Lot

Carte I.G.N. 2038 - 4

1	2	3	4
5	6	7	8

Puy-l'Évêque

Rivières étudiées :

- Dégagnazès
- Peyrilles
- Pic
- Rivalès
- Trévé
- Vert

Communes concernées :

- Boissières
- Catus
- Concorès
- Dégagnac
- Gigouzac
- Peyrilles
- Saint-Denis-Catus
- Uzech

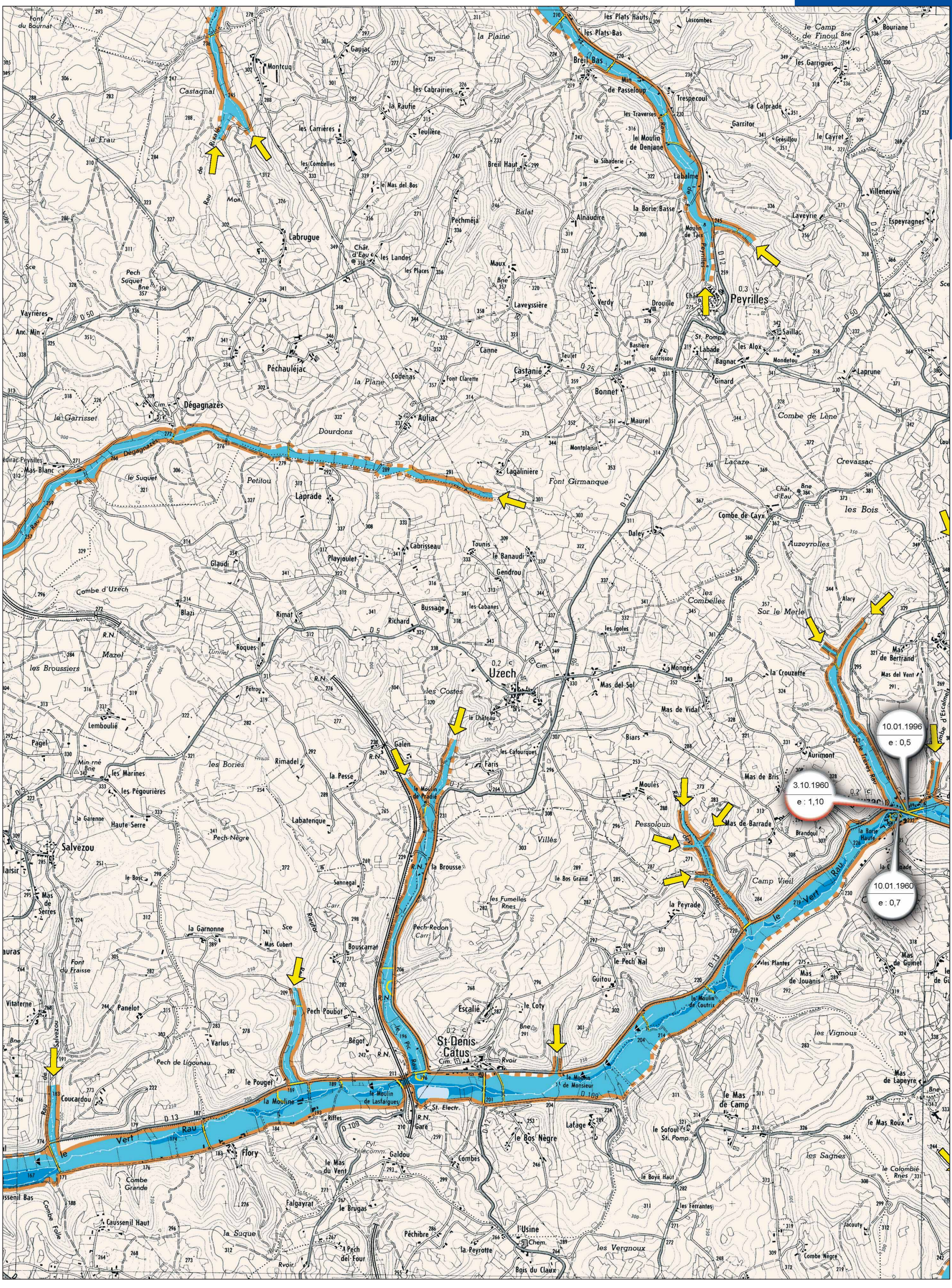

Zones inondables

- lit ordinaire
- crue très fréquente (d'ordre annuelle)
- crue fréquente (retour de 5 à 15 ans)
- crue exceptionnelle
- encaissant (limite extrême des crues historiques)
- de pente abrupte
- de pente faible
- chenal de crue
- flux d'inondation locale et limite de l'étude
- digue, remblai, levée
- hauteur à l'échelle (17.12.1952 — 5,94)
- information ponctuelle de crue (R 17.12.1952 z : 141,79)
- PHEC : Plus Hautes Eaux Connues (R 17.12.1952 z : 141,79)

R = repère de crue
z = altitude
e = épaisseur d'eau

1 0 1 km

Édition à l'échelle 1/30 000

Stations de référence
Les Campagnes (Vert)
code hydro : O 8255010

Documents de référence
Photographies aériennes IGN au 1/30 000, mission 1994.
Dossier crues du Vert, 1960 et 1996; mairie de Castelfranc/DDE 46, 1996.

Conduite de l'opération :
DIREN de Midi-Pyrénées

Cartographie établie par :
UNIVERSITÉ DE TOULOUSE LE MIRAIL

Édition :
décembre 2000

- conception et réalisation graphique les garçons - Toulouse

Carte IGN au 1/25 000 ©IGN - Autorisation n° 217 061

REGION MIDI PYRENEES
CONSEIL REGIONAL

PREFECTURE DE LA REGION MIDI-PYRENEES

PREFECTURE DU LOT

Cartographie informative des zones inondables de Midi-Pyrénées

BASSIN DU LOT

46

Département du Lot

Carte I.G.N.
2038 - 5

1	2	3	4
5	6	7	8

PUY-L'ÉVÊQUE

RIVIÈRES ÉTUDIÉES :

- CAZES
- LOT
- SAINT-MATRÉ
- THÈZE

COMMUNES CONCERNÉES :

- DURAVEL
- FLORESSAS
- GRÉZELS
- MONTCABRIER
- PESCADOIRES
- PRAYSSAC
- PUY-L'ÉVÊQUE
- VIRE-SUR-LOT

5.02.1833
z : 79,62

5.02.1833
z : 80,80

5.02.1833
z : 78,03

9.03.1927
z : 78,61

9.03.1927
z : 86,30

N

Conduite de l'opération :
DIREN de Midi-Pyrénées

Cartographie établie par :
Université de Toulouse-le-Mirail

Édition :
juin 1999

Zones inondables

- lit ordinaire
- crue très fréquente (d'ordre annuelle)
- crue fréquente (retour de 5 à 15 ans)
- crue exceptionnelle
- **encaissant** (limite extrême des crues historiques)
  - de pente abrupte
  - de pente faible
- chenal de crue
- flux d'inondation locale et limite de l'étude
- digue, remblai, levée
- hauteur à l'échelle (17.12 1952 / 5,94)
- information ponctuelle de crue (R 17.12.1952 z : 141,79)
- PHEC : Plus Hautes Eaux Connues (R 17.12.1952 z : 141,79)

R = repère de crue
z = altitude
e = épaisseur d'eau

1 0 1 km

Édition à l'échelle 1/30 000

Stations de référence
Villeneuve-sur-Lot (Lot) ; code hydro : O 8481520
Boussac (Vert) ; code hydro : O 8344020

Documents de référence
Photographies aériennes IGN au 1/30 000, mission 1994
Profils en long du Lot. NGF. 1930
Crues des 03/02 et 07/03 1886, profil en long ; DDE 46, 1886

Carte IGN au 1/25 000 ©IGN - Autorisation n° 217 061 - conception et réalisation graphique les garçons - Toulouse

REGION MIDI PYRENEES
CONSEIL REGIONAL

PREFECTURE DE LA REGION MIDI-PYRENEES

PREFECTURE DU LOT

Cartographie informative des zones inondables de Midi-Pyrénées

BASSIN DU LOT

46
Département du Lot

Carte I.G.N.
2038 - 6

1	2	3	4
5	6	7	8

PUY-L'ÉVÊQUE

RIVIÈRES ÉTUDIÉES :

- FONT-CUBERTE
- LHERM
- LISSOURGUES
- LOT
- MASSE
- VERT

COMMUNES CONCERNÉES :

- ALBAS
- ANGLARS-JUILLAC
- BELAYE
- CASTELFRANC
- LES JUNIES
- LABASTIDE-DU-VERT
- LAGARDELLE
- LHERM
- LUZECH
- PESCADOIRES
- PRAYSSAC

10.01.1996
e : 0,60

9.03
1992
2,50

R
9.03.1927
e : 1,47

R
9.03.1927
e : 1,54

4.02.1833
z : 87,40

9.03.1927
z : 92,77

4.02.1833
z : 96,30

4.02.1833
z : 90,67

R
9.03.1927
z : 97,81

Zones inondables

- lit ordinaire
- crue très fréquente (d'ordre annuelle)
- crue fréquente (retour de 5 à 15 ans)
- crue exceptionnelle
- **encaissant** (limite extrême des crues historiques)
  - de pente abrupte
  - de pente faible
- chenal de crue
- flux d'inondation locale et limite de l'étude
- digue, remblai, levée
- hauteur à l'échelle
- information ponctuelle de crue
- PHEC : Plus Hautes Eaux Connues

R = repère de crue
z = altitude
e = épaisseur d'eau

1 0 1 km

Édition à l'échelle 1/30 000

Stations de référence
Villeneuve-sur-Lot (Lot) ; code hydro : O 8481520
Les Campagnes (Vert) ; code hydro : O 8255010

Documents de référence
Photographies aériennes IGN au 1/30 000, mission 1994
Profils en long du Lot. NGF. 1930
Crues des 03/02 et 07/03 1886, profil en long ; DDE 46, 1886

Conduite de l'opération :
DIREN de Midi-Pyrénées

Cartographie établie par :
Université de Toulouse-le-Mirail

Édition :
juin 1999

Carte IGN au 1/25 000 ®IGN - Autorisation n° 217 061 - conception et réalisation graphique les garçons - Toulouse

REGION MIDI PYRENEES
CONSEIL REGIONAL

PREFECTURE DE LA REGION MIDI-PYRENEES

PREFECTURE DU LOT

Cartographie informative des zones inondables de Midi-Pyrénées

BASSIN DU LOT

46
Département du Lot

Carte I.G.N.
2038 - 7

1	2	3	4
5	6	7	8

PUY-L'ÉVÊQUE

RIVIÈRES ÉTUDIÉES :

- BONDOIRE
- LOT
- VERT

COMMUNES CONCERNÉES :

- CAILLAC
- CATUS
- CRAYSSAC
- DOUELLE
- LABASTIDE-DU-VERT
- LUZECH
- PARNAC
- PONTCIRQ
- SAINT-MÉDARD
- SAINT-VINCENT-RIVE-D'OLT

10.01.1996
e : 0,50

9.03.1927
z : 107,17

4.02.1833
z : 106,89

1783
z : 108,26

9.03.1927
z : 107,90

R
7.03.1833
z : 101,75

R
9.03.1927
z : 101,47

9.03.1927
z : 102,97

Zones inondables

- lit ordinaire
- crue très fréquente (d'ordre annuelle)
- crue fréquente (retour de 5 à 15 ans)
- crue exceptionnelle
- **encaissant** (limite extrême des crues historiques)
- de pente abrupte
- de pente faible
- chenal de crue
- flux d'inondation locale et limite de l'étude
- digue, remblai, levée
- hauteur à l'échelle (17.12 1952 / 5,94)
- information ponctuelle de crue (R 17.12.1952 z : 141,79)
- PHEC : Plus Hautes Eaux Connues (R 17.12.1952 z : 141,79)

R = repère de crue
z = altitude
e = épaisseur d'eau

1 0 1 km

Édition à l'échelle 1/30 000

Stations de référence
Villeneuve-sur-Lot (Lot) ; code hydro : O 8481520
Cahors-Moulin de Coty (Lot) ; code hydro : O 8231510

Documents de référence
Photographies aériennes IGN au 1/30 000, mission 1994
Profils en long du Lot. NGF. 1930
Crues des 03/02 et 07/03 1886, profil en long ; DDE 46. 1886
Cartographie des zones inondables du Lot ; UTM/DDE46. 1996
Zones inondables de Cahors ; crue du 17/12/1981. DDE46
PER de Laroque des Arques, Cahors, Pradines et Mercuès ; Sud Aménagement 1986
Crue du Lot, documentation photographique. DDE46
Dossier crues du Vert, 1960 et 1996 ; Mairie de Castelfranc/DDE 46. 1996

Conduite de l'opération :
DIREN de Midi-Pyrénées

Cartographie établie par :
Université de Toulouse-le-Mirail

Édition :
juin 1999

Carte IGN au 1/25 000 ®IGN - Autorisation n° 217 061 - conception et réalisation graphique les garçons - Toulouse

REGION MIDI PYRENEES
CONSEIL REGIONAL

PREFECTURE DE LA REGION MIDI-PYRENEES

PREFECTURE DU LOT

Cartographie informative des zones inondables de Midi-Pyrénées

BASSIN DU LOT

46

Département du Lot

Carte I.G.N.
2038 - 8

1	2	3	4
5	6	7	8

PUY-L'ÉVÊQUE

RIVIÈRES ÉTUDIÉES :

- AURONNE
- CALAMANE
- LOT
- MAXOU
- ROUBY

COMMUNES CONCERNÉES :

- BOISSIÈRES
- CAHORS
- CAILLAC
- CALAMANE
- DOUELLE
- ESPÈRE
- MAXOU
- MERCUÈS
- NUZÉJOULS
- PRADINES

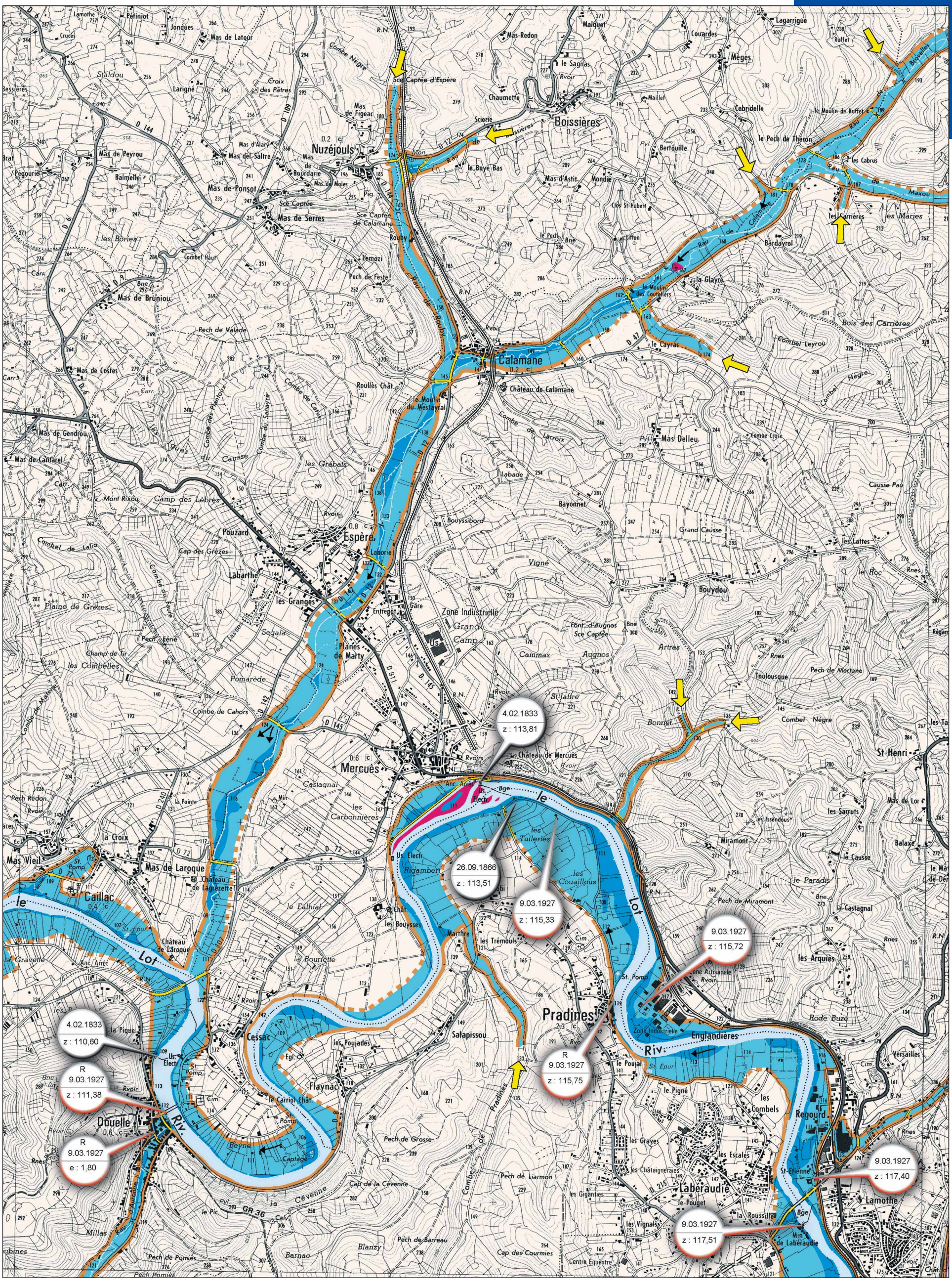

Zones inondables

- lit ordinaire
- crue très fréquente (d'ordre annuelle)
- crue fréquente (retour de 5 à 15 ans)
- crue exceptionnelle

encaissant (limite extrême des crues historiques)
- de pente abrupte
- de pente faible

- chenal de crue
- flux d'inondation locale et limite de l'étude
- digue, remblai, levée

- hauteur à l'échelle
- information ponctuelle de crue
- PHEC : Plus Hautes Eaux Connues

R = repère de crue
z = altitude
e = épaisseur d'eau

1 0 1 km

Édition à l'échelle 1/30 000

Stations de référence
Villeneuve-sur-Lot (Lot) ; code hydro : O 8481520
Cahors-Moulin de Coty (Lot) ; code hydro : O 8231510

Documents de référence
Photographies aériennes IGN au 1/30 000, mission 1994
Profils en long du Lot. NGF. 1930
Crues des 03/02 et 07/03 1886, profil en long ; DDE 46. 1886
Cartographie des zones inondables du Lot ; UTM/DDE46. 1996
Zones inondables de Cahors ; crue du 17/12/1981. DDE46
PER de Laroque des Arques, Cahors, Pradines et Mercuès ; Sud Aménagement 1986
Crue du Lot, documentation photographique. DDE46
Dossier crues du Vert, 1960 et 1996 ; Mairie de Castelfranc/DDE 46. 1996

Conduite de l'opération :
DIREN de Midi-Pyrénées

Cartographie établie par :
Université de Toulouse-le-Mirail

Édition :
juin 1999

Carte IGN au 1/25 000 ®IGN - Autorisation n° 217 061 - conception et réalisation graphique les garçons - Toulouse

REGION MIDI PYRENEES
CONSEIL REGIONAL

PREFECTURE DE LA REGION MIDI-PYRENEES

PREFECTURE DU LOT

Cartographie informative des zones inondables de Midi-Pyrénées

Bassins Garonne Amont, Garonne Aval, Girou et Hers-Mort

Bassin du Lot

46

Département du Lot

Carte I.G.N. 2039 - 1

1	2	3	4
5	6	7	8

Montcuq

Rivières étudiées :

- Boulvé
- Saint-Matré
- Séoune

Communes concernées :

- Bélaye
- Belmontet
- Floressas
- Grézels
- Le Boulvé
- Saint-Matré
- Sérignac

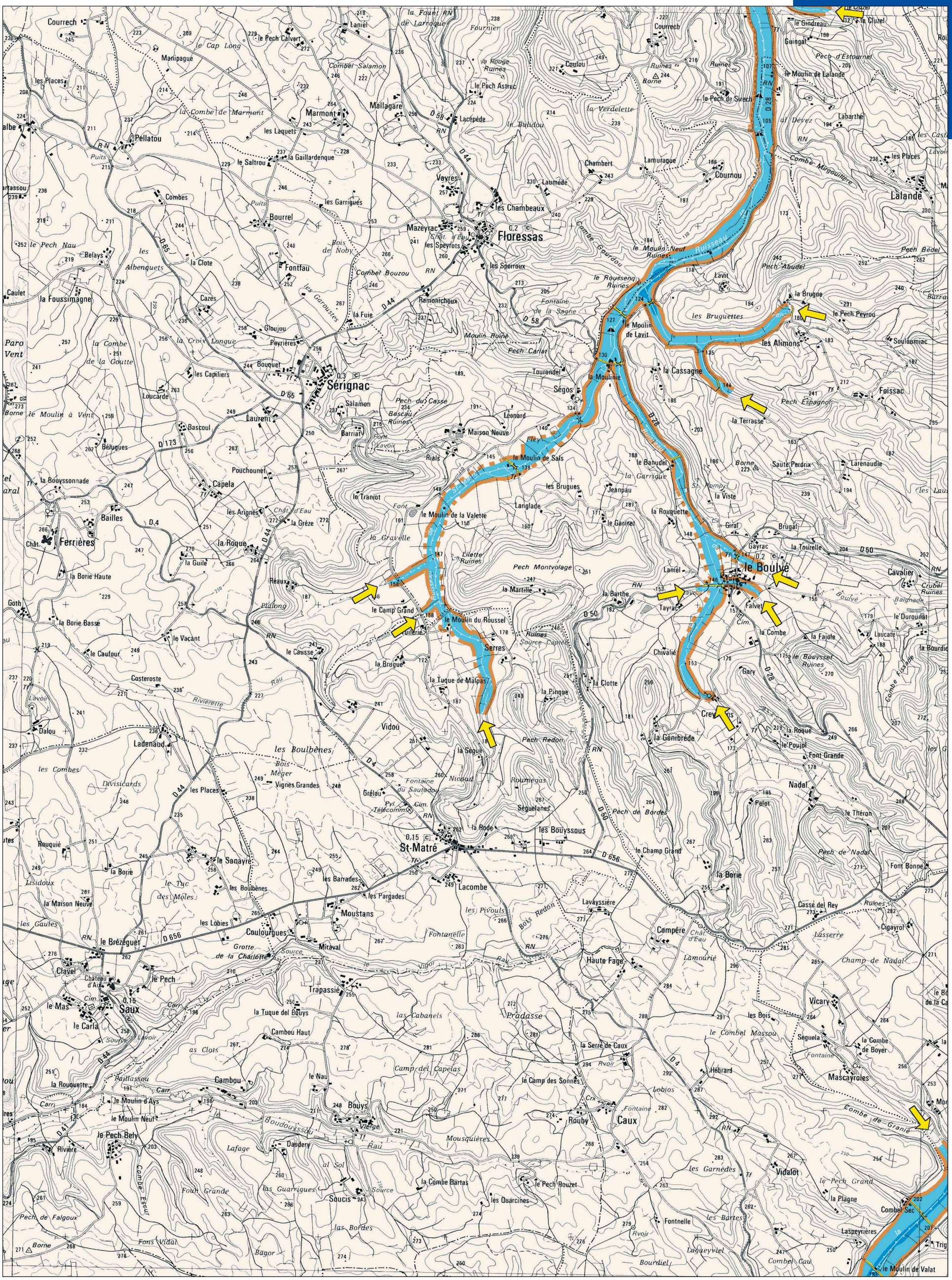
Courrech
Laniel
Manipague
le Cap Long
le Pech Calvert
Combel Salamon
Mallagare
Marmont
Lacépède
le Pech Astruc
la Combe de Marmont
les Places
Pellatou
les Laquets
la Gaillardenque
le Saltrou
Puits
Vayres
Combes
Bourrel
les Garrigues
les Chambeaux
Mazeyrac
Floressas
Chât. d'Eau
les Speyrots
les Sperroux
Bois de Noby
Combel Bouzou
Fontfau
la Clote
les Albenquets
le Pech Nau
Belays
Caulet
la Foussimagne
Cazes
Ramonichoux
la Fuie
les Garoustes
Glioujou
Peyrières
la Croix Longue
la Combe de la Goutte
Paro Vent
Bouquet
les Capiliers
Sérignac
Loucarde
Salamon
Laurent
Barriat
Bascoul
Bélugues
Pouchounet
Capela
la Bouyssonnade
Ferrières
Chât.
Bailles
les Arignes
la Grèze
la Roque
la Guile
la Borie Haute
la Borie Basse
le Vacant
le Caufour
le Causse
Reaux
Plalong
Goth
Costeroste
la Rivièrette
Lavoir
Dalou
Ladenaud
les Boulbènes
Bois Méger
Vignes Grandes
les Combes
Divisicards
les Places
Rouquié
la Borie
le Sanayre
Lisidoux
le Tuc des Moles
la Maison Neuve
les Boulbènes
les Barrades
les Pargades
Moustans
les Lobies
les Gaules
Coulourgues
le Brézeguet
Grotte de la Charlotte
Miraval
Source
Clavel
Château d'Air
le Pech
le Mas
Saux
le Carla
Trapassié
la Tuque del Bouys
Cambou Haut
Cambou
la Rouquette
le Moulin d'Ays
le Moulin Neuf
le Pech Bely
Rivière
Daudery
Bouys
le Nau
Vierge
Soucis
Source
la Combe Bartas
les Quarcines
le Pech Rouzet
Fontnelle
Bourdiel
Laqueyviel
Combel Cau
le Moulin de Valat
Caux
Rouby
le Camp des Sonnes
Hébrard
Mascayroles
Vicary
les Bois
le Combel Massou
la Serre de Caux
Pradasse
las Cabanels
Camp del Capelas
Mousquières
Lafage
Foun Grande
las Guarriques
las Bordes
Bagor
Fons Vidal
Pech de Falgoux
Combe Esaur
Vidou
la Ségue
Pech Redon
Roumégas
Ségualanes
Fontaine du Sautadou
Nicoud
Grélou
les Bouyssous
St-Matré
le Champ Grand
la Borie
Lavayssière
les Pivouls
Bois Redon
Fontanelle
Haute Fage
Compère
Lamourié
Casse del Rey
Cigayrol
Lasserre
Champ de Nadal
Font Bonne
Pech de Nadal
Nadal
Palot
le Théron
le Poujol
Font Grande
la Roque
la Génibrède
la Clotte
la Pinque
la Tuque de Malpas
Serres
Source Captée
la Brugue
le Moulin du Roussel
le Camp Grand
le Moulin de la Valette
la Gravelle
le Moulin de Sals
le Tranlot
Font
Rials
Pech Carlat
Tourondel
Maison Neuve
Léonard
Ségos
la Moulinie
la Cassagne
la Terrasse
Foissac
Pech Espagnol
Pech du Casse
Bescau
Ruines
Barriat
Fort
Lavoir
Fley
le Banudel
Saute Perdrix
Larenaudie
Jeanpau
la Viste
la Garrigue
les Brugues
Langlade
le Garinet
la Rouquette
Giral
Brugal
Gayrac
la Tourelle
le Boulvé
Laniel
Pech Montvolage
Lilette
la Martille
la Barthe
Tayrac
Falvet
la Combe
la Fajole
le Durounat
Laucate
Cavalier
Crubel
Baignade
Boulvé
le Bouysset
Gary
Chivalié
Crey...us
la Clotte
la Pinque
la Brugue
le Roussenq
le Moulin Neuf
Ruisseau
Lavit
le Moulin de Lavit
les Bruguettes
la Brugue
le Pech Peyrou
les Alimons
Souloumiac
Pech Abudel
Pech Bédel
Lalande
Combe Mirgouillère
Chambert
Lamuraque
Cournou
le Pech de Sirech
Labarthe
le Moulin de Lalande
Guingal
le Gindreau
le Cluzel
Coulou
Ruines
Borne
le Pech Astruc
Fournier
la Faun RN de Larnoque
la Rouge
la Verdelette
le Bulidou
Combel Gourdou
Fontaine de la Sagne
Moulin Ruiné
Combel Bouzou
Combe Fissade
Combe de Granié
Vallée de la Séoune
Ruisseau de Lavit
Ruisseau de Sals
Ruisseau de la Valette
Ruisseau du Roussel
Ruisseau de Lilette
Ruisseau de la Barthe
Ruisseau de Tayrac
Ruisseau de Falvet
Ruisseau de la Combe
Ruisseau de Gary
Ruisseau de Crey...us
Ruisseau de la Clotte
Ruisseau de la Pinque
Ruisseau de la Brugue
Ruisseau de la Tuque de Malpas
Ruisseau de la Ségue
Ruisseau de la Roque
Ruisseau de la Génibrède
Ruisseau de la Roque
Ruisseau de Font Grande
Ruisseau de Palot
Ruisseau de la Rode
Ruisseau de la Borie
Ruisseau de Font Bonne
Ruisseau de Casse del Rey
Ruisseau de Cigayrol
Ruisseau de Lasserre
Ruisseau de Champ de Nadal
Ruisseau de Mascayroles
Ruisseau de Combel Sec
Ruisseau de la Plagne
Ruisseau de Laspeyrières
Ruisseau de Combel Cau
Ruisseau de la Fontnelle
Ruisseau de la Serre de Caux
Ruisseau de la Combe de Boyer
Ruisseau de la Viste
Ruisseau de la Rouquette
Ruisseau de la Tourelle
Ruisseau de la Barthe
Ruisseau de la Combe
Ruisseau de la Fajole
Ruisseau de la Bourdie
Ruisseau de la Brugue
Ruisseau de la Tuque de Malpas
Ruisseau de la Pinque
Ruisseau de la Clotte
Ruisseau de la Ségue
Ruisseau de la Rode
Ruisseau de la Borie
Ruisseau de la Cassagne
Ruisseau de la Moulinie
Ruisseau de la Terrasse
Ruisseau de Foissac
Ruisseau de Souloumiac
Ruisseau de Lalande
Ruisseau de Labarthe
Ruisseau de la Combe de Boyer
Ruisseau de la Fontaine
Ruisseau de la Combe de Granié
Ruisseau de la Combe de Mirgouillère
Ruisseau de la Combe de Fissade
Ruisseau de la Combe de Boyer

REGION MIDI PYRENEES
CONSEIL REGIONAL

PREFECTURE DE LA REGION MIDI-PYRENEES

PREFECTURE DU LOT

Cartographie informative des zones inondables de Midi-Pyrénées

Bassins Garonne Amont, Garonne Aval, Girou et Hers-Mort

Bassin du Lot

46

Département du Lot

Carte I.G.N. 2039 - 2

1	2	3	4
5	6	7	8

Montcuq

Rivières étudiées :

- Albanquats
- Lisourgues
- Séoune

Communes concernées :

- Albas
- Bagat-en-Quercy
- Bélaye
- Belmontet
- Carnac-Rouffiac
- Fargues
- Montcuq
- Sauzet

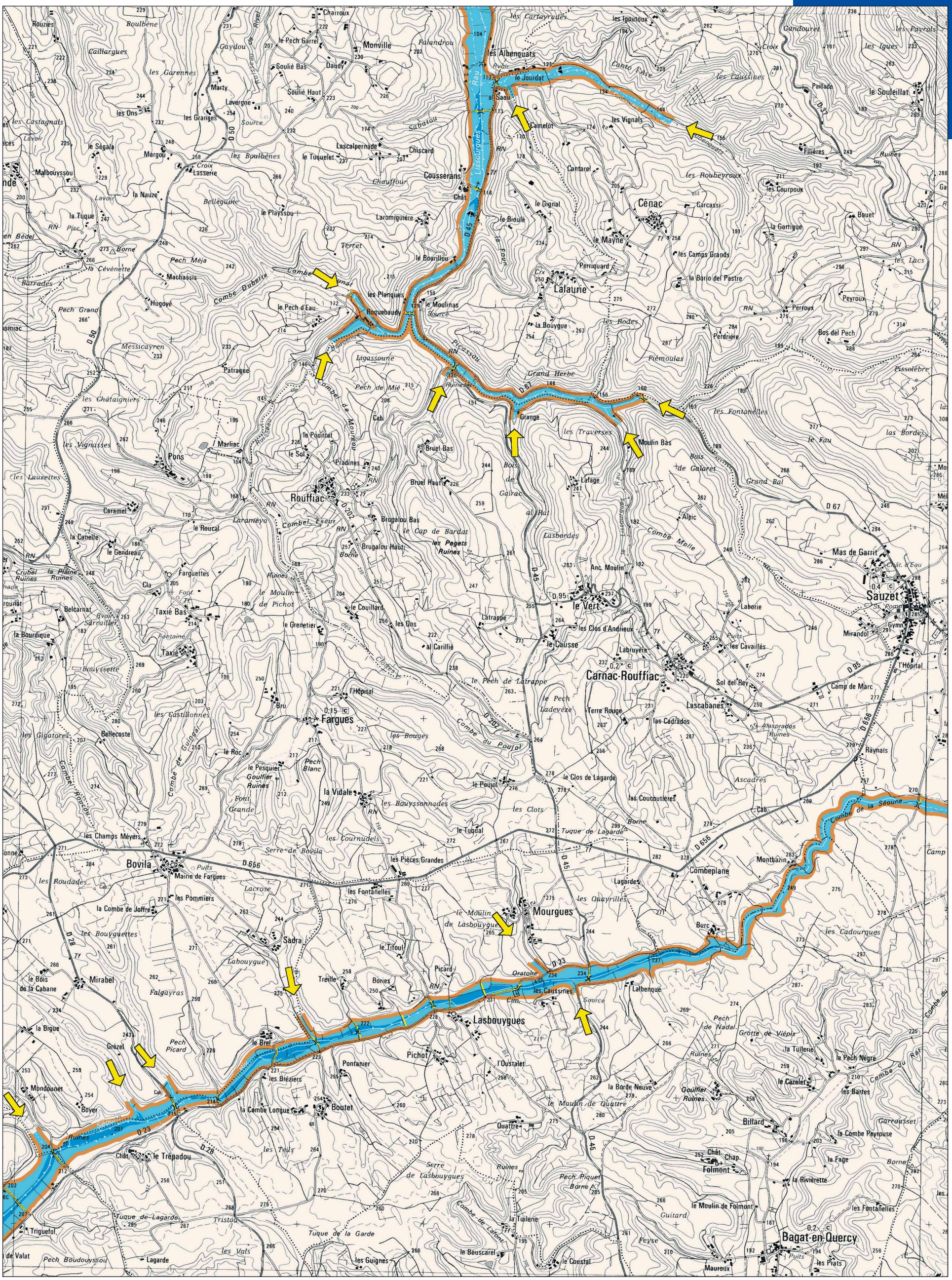
Albenquats
Jourdat
Camelot
Vignats
Cénac
Lalaurie
Mayne
Bouyguet
Planques
Roquebaudy
Moulinas
Pech d'Eau
Rouffiac
Brugalou Bas
Brugalou Haut
Roucal
Gendreau
Canelle
Farguettes
Taxié Bas
Taxié
Bourdique
Belcarnat
Fargues
Hôpital
Couillard
Grenetier
Ons
Carillié
Carnac-Rouffiac
Causse
Vert
Clos d'Andrieux
Labruyère
Cavailles
Sauzet
Mirandol
Gymn.
Laborie
Mas de Garrit
Anc. Moulin
Alpic
Lafage
Bruel Haut
Bruel Bas
Pradines
Pont
Sol
Mourgues
Moulin Bas
Grange
Lasbouygues
Caussines
Labenque
Picard
Bories
Treille
Sadra
Mirabel
Bois de la Cabane
Bigue
Grézel
Bret
Pontanier
Pichot
Oustalet
Boutet
Combe Longue
Mondounet
Boyer
Trépadou
Triguefol
Lagarde
Bovila
Mairie de Fargues
Pommiers
Combe de Joffre
Fontanelles
Pièces Grandes
Cournudels
Vidale
Pesquier
Roc
Bellecoste
Castillonnes
Gigatores
Bouyssonnades
Clos de Lagarde
Poujol
Tudal
Coucutières
Cadrados
Terre Rouge
Lascabanes
Camp de Marc
Raynals
Ascadres
Montbazin
Combeplane
Lagarde
Quayrilles
Burc
Cadourques
Folmont
Rivièrette
Moulin de Folmont
Bagat-en-Quercy
Prats
Coustal
Bouscarel
Guignes
Maureux
Tuque de Lagarde
Tuque de la Garde
Tristou
Vals
Pech Boudouyssou
Feyse
Guitard
Fage
Combe Peyrouse
Bantes
Cazalet
Pech Negre
Tuilerie
Grotte de Viépis
Pech de Nadal
Borde Neuve
Quattre
Moulin de Quattre
Pech Piquet
Serre de Lasbouygues
Teuls
Vals
Bouyguettes
Labouygue
Falgayras
Pech Picard
Serre de Bovila
Roudades
Pommiers
Lacrose
Puits
Mairie de Fargues
Pech Blanc
Goulfier Ruines
Font Grande
Pech Méja
Pech Grand
Messicayren
Barrades
Machassis
Hugoyé
Cévenette
Tuque
Nauze
Malbouyssou
Ségala
Castagnats
Margou
Lasserre
Granges
Lavergne
Marty
Soulié Haut
Soulié Bas
Daudy
Monville
Pech Garrel
Charroux
Rouziès
Boulbène
Caillargues
Garennes
Gaydou
Source
Boulbènes
Bellegarde
Playssou
Laromiguière
Bourillou
Terret
Combe Dubernat
Combe Dubernet
Ligassoune
Patraque
Châtaigniers
Vignasses
Lauzettes
Caramel
Laramèyo
Combel Escut
Crubel
Plaine Ruines
Cla
Font
Moulin de Pichot
Ruisseau
Bru
Bauyssette
Sarrailler
Fontaine
Avoir
Lavoir
Puits
Cab.
Borne
Ruines
Chât.
Chât. d'Eau
Tf
Fontanelles
Bordes
Fau
Bois de Galaret
Grand Bal
Bois de Gairac
al Rat
Lasbordes
Combe Molle
Traverses
Grand Herbe
Piémoulas
Rodes
Perdrière
Perroux
Peyroux
Bos del Pech
Pissolèbre
Lacs
Garrigue
Courpoux
Roubeyroux
Cantarel
Filières
Souleillat
Paillade
Ruines
Payrols
Igues
Caussines
Croix
Gandouret
Jourdat
Albenquats
Falandrou
Sabatou
Chiscard
Lascalpernade
Chauffour
Cousserans
Lissourgues
Séoune
Combe de la Séoune
Combe du Poujol
Combe de Guingal
Combe de Lafont
Combe de Mouréou
Combe de Tournefeuille
Combe du Rat
Combe Molle
Combe Peyrouse
Combe du Rat
Garrousset
Ruisseau de Rivet
Ruisseau de Sarrailler
Ruisseau de Bru
Ruisseau de Lissourgues
Ruisseau de Séoune
Ruisseau de Lasbordes
Ruisseau de Lesoustrades
Ruisseau de Tournefeuille
Ruisseau de Mouréou
Ruisseau de Rivet
Ruisseau de Pradines
Ruisseau de Pichot
Ruisseau de Bru
Ruisseau de Séoune
Ruisseau de Lissourgues

REGION MIDI PYRENEES
CONSEIL REGIONAL

PREFECTURE DE LA REGION MIDI-PYRENEES

PREFECTURE DU LOT

Cartographie informative des zones inondables de Midi-Pyrénées

Bassins Garonne Amont, Garonne Aval, Girou et Hers-Mort

Bassin du Lot

46

Département du Lot

Carte I.G.N.
2039 - 3

1	2	3	4
5	6	7	8

Cahors Ouest

Rivières étudiées :

- Bondoire
- Petite Barguelonne
- Séoune

Communes concernées :

- Cambayrac
- Saint-Pantaléon
- Saint-Vincent-Rive-d'Olt
- Sauzet
- Villesèque

Cambayrac
Villesèque
Marcayrac
Foussal
Labouysse
Cournou
les Roques
Trébaix
Béliben
Ligounen
Alary
Marty
Montplaisir
Laparra
Bétou
Gendre
Mélet
Maillet
Tillou
les Escalels
Garrigou
Coustet
Couffernal
Pessos
Grandes
Timbau
Ruisseau
les Clottes
les Granels
Sayras
Pissolèbre
les Masseries
Cami del Bas
Bonne Garde
las Croses
Bourdouyre
les Tuileries
Galinet
Tillou
al Moury
Biscuiterie
al Boguet
al Cloup
al Terme
Raymond Faure
Algombert
les Cazals
Laurière
Tour
le Pech
la Gravelle
Bimbodes
Rababoul
Combel Fourcado
Lémouzines
Travers de l'Ayroles
Lagarrigue
Au Moulin
Combayral
Fontanusse
Ventéjouls
Vayrols
Pig
les Bordes
Pech Bernado
Croix de Rigal
Cloup
Lamothe
la Serre
le Castelas
Travers des Barthes
Combel de Bigorre
les Malaises
Fournèbo
les Ons
Pauliac
Martory
Camp Pixot
Travers de Glorie
Fontaine des Bruns
Camp de la Grange
Rassiels
Loubières
Bigorre
Combel Millal
Combel du Loup
le Pech de l'Eglise
Combel Fourcat
les Bouyssonneries
Fontaine de St-Perdour
les Cazes
les Masses
Fontaine
Ravesou
Xoul Castel
Bois de Rassiels
Plafaisan
las Quillos
les Téneses
Racatal
les Vignes de Parau Ruines
Poux Pinier
Puits
les Grèzes
Trespouzets
Plantou Blanc
Vignassos
Peyrugos
Coustalasses
Mouly de Ben
la Truque de Martel
Lasvignasses
al Mouli
le Colombier
Réservoir
Caminade
les Planes
les Salles
le Pesquié
Peyrefic
al Poulan
al Bos Grand
Borio Nevo Ruines
as Terries
al Falgayras
al Poumier
Coumbel del Priou
Camp de Lespital
al Cap Blanc
Fournou
al Bouygoux
le Poujol
le Pech Xoyol
Alfriquet
le Pech de Mathieu
al Clau Grand
Cayroux Barrats
Barbarou
Pièces Grandes
les Cuzouls
Bourdille
la Truque de Bourdille
las Gardes
Lasbouyssounades
le Pech Caussen
Ville Neuve
Anc. Moulin
le Moulin de Rassigeac
Près du Fond de Bary
Clau de Bordes
Péjuscla
Bary
Daron
Poux de May
la Combe des Vignes le Pech Gaubert
Durou
Coumes
les Pendens
les Cayrousses
Métairie Haute
Auvergne
Foussal Haut
les Vignals
Pousilloux
Mages
Combel d'Alhié
Robert
Fonségrive
Laroque
Lapeyrière
la Bouyssette
Labartiole
la Vayssière
la Combe Nègre
Sautadou Ruines
le Pech Lagarde
les Auriols
Foussal
Rascouailles
Piécourt
Coop. Agric. Solbiel
Roubi
Bufovent
la Borie
le Camp de Vidal
Lapradasse
la Rouquette
le Camp de l'Aiguille
Lacoste
le Mas de Bastillou
Borio Basse
le Mas de Foissac
Poujoulou
le Pech Sec
le Saule
Camp Delbos
le Mas de Lafarge
Pous Descouailhac
la Séoune
Bonne Coste
la Soucayre
le Mas de Vernières
le Moulin de Trébaix
Mas du Cardayre
Mouxeau Ruines
Alpilat Ruines
Lasmoles
le Camp de Lafon
Lafonce
Piet de Lasvignes
Lasmoulières
Pech Traucat
Bos de Sabatier
Crabel
Cabosse
le Camp de Bagat
Camp de Guitard
Combe de la Séoune
Combe du Rat
Leygue
Ruisseau de la Freysse
Ruisseau de la Combe
Ruisseau de Payrols
la Combe de Payrol Nord
la Combe de Payrol Sud
la Pierre Levée
le Menhir
les Tardieux
Payrols
Tourniac
le Foussal
Pélis
Combe de la Tille
Ruisseau des Lacs
Ruisseau de Timbau
Ruisseau de Bourdouyre
Ruisseau de la Séoune
Ruisseau de la Freysse
Ruisseau de Rababoul
Ruisseau de Bimbodes
Ruisseau de la Combe
Ruisseau de Payrols
Ruisseau de la Séoune
Ruisseau de la Combe

REGION MIDI PYRENEES
CONSEIL REGIONAL

PREFECTURE DE LA REGION MIDI-PYRENEES

PREFECTURE DU LOT

Cartographie informative des zones inondables de Midi-Pyrénées

BASSIN DU LOT

46

Département du Lot

Carte I.G.N. 2039 - 4

1 2 3 4
5 6 7 8

MONTCUQ

RIVIÈRES ÉTUDIÉES :

- AURONNE
- BARTASSEC
- LACOSTE
- LOT

COMMUNES CONCERNÉES :

- CAHORS
- DOUELLE
- LABASTIDE-MARNHAC
- LE MONTAT
- PRADINES
- SAINT-VINCENT-RIVE-D'OLT
- TRESPOUX-RASSIELS
- VILLESÈQUE

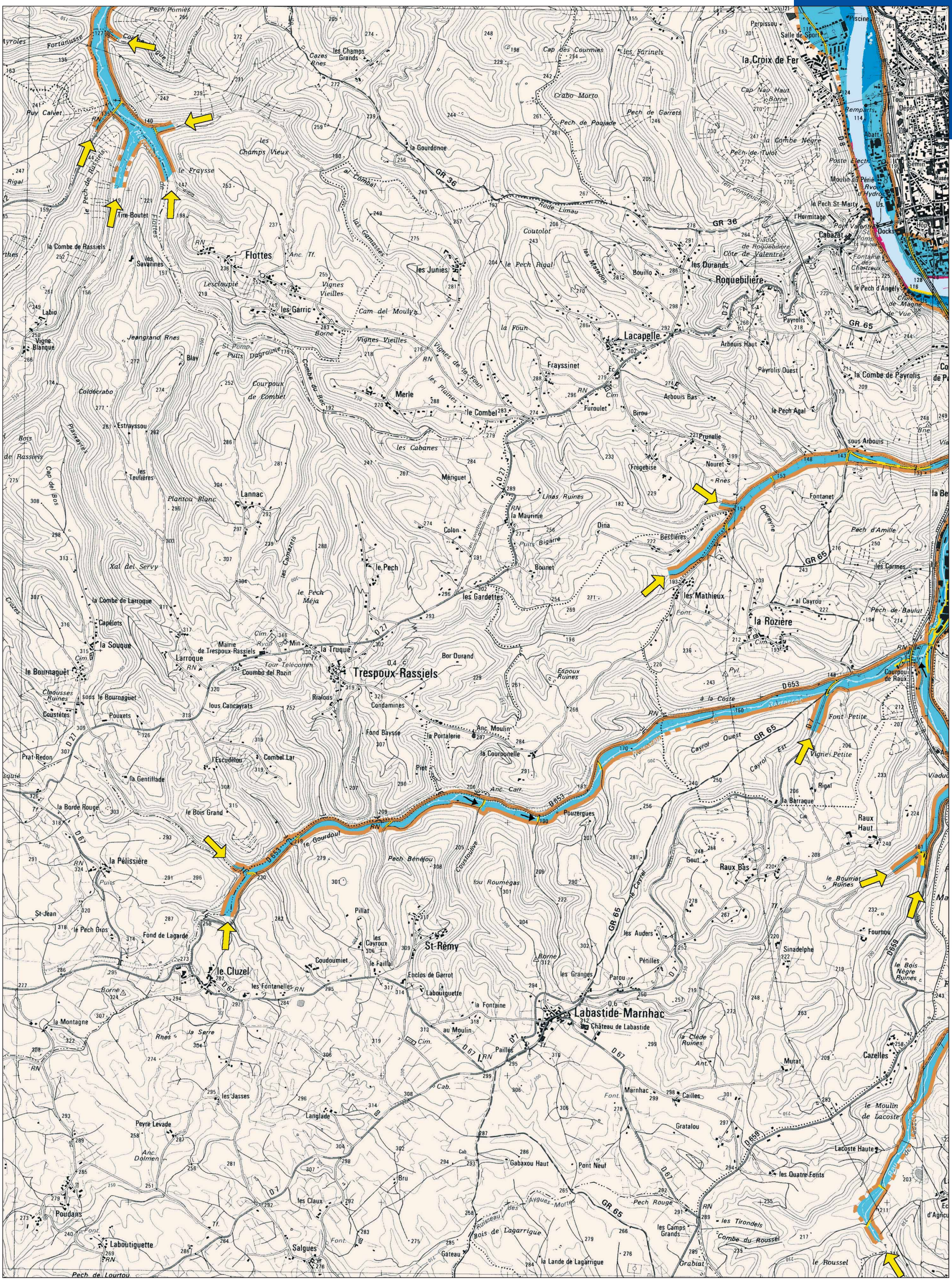
Trespoux-Rassiels
Labastide-Marnhac
St-Rémy
le Cluzel
Lannac
Merle
Flottes
Lacapelle
Roquebilière
la Croix de Fer
Montcuq
la Rozière
les Mathieux
la Souque
la Truque
le Pech
le Combel
Frayssinet
Arbouis Haut
Arbouis Bas
Payrolis
Payrolis Ouest
la Combe de Payrolis
Raux Haut
Raux Bas
Pouzergues
la Barraque
Cabazat
la Gourdonne
les Durands
les Junies
les Garric
Labio
Blay
Courpoux de Combet
Caldécrabo
Estrayssou
Plantou Blanc
Xal del Servy
la Combe de Larroque
Capélots
Mairie de Trespoux-Rassiels
Larroque
le Bournaguet
Coustètes
Pouxets
Prat Redon
la Gentillade
la Borde Rouge
le Bois Grand
la Pélissière
St-Jean
le Pech Gros
Fond de Lagarde
la Montagne
Peyre Levade
Poudans
Laboutiguette
Salgues
le Gourdoul
Pech Bénélou
Coustoulive
Pillat
les Cayroux
Coudoumiet
le Faillal
Enclos de Garrot
les Fontanelles
les Jasses
Langlade
Bru
les Claux
Gateau
la Lande de Lagarrigue
Bois de Lagarrigue
Pech Rouge
les Camps Grands
les Tirondels
Combe du Roussel
le Roussel
Grabiat
Gratalou
Marnhac
Cailles
Murat
Cazelles
Lacoste Haute
les Quatre Fonts
le Moulin de Lacoste
Pont Neuf
Gabaxou Haut
Pétilles
les Auders
Fournou
Sinadelphe
le Bois Nègre Ruines
les Granges
Parou
Labouiguette
la Fontaine
au Moulin
Château de Labastide
la Clède Ruines
Paillès
Bessières
Dina
Colon
la Maurinie
Mériguet
les Cabanes
Linas Ruines
Fontanet
Fregebise
Nouret
Prunelle
sous Arbouis
Pech d'Amille
les Carmes
Pech de Baulut
Font Petite
Vigne Petite
Rigal
Cayrol Ouest
Cayrol Est
Courpoux de Raux
Espoux Ruines
Bor Durand
Rialous
Condamines
Fond Baysse
la Portalerie
Anc. Moulin
la Couronelle
Piot
Anc. Carr.
Coutolot
Bouillo
Côte de Valentrès
Viaduc de Roquebrière
l'Hermitage
le Pech St-Marty
Pech de Garrets
Crabo Morto
Cap des Courmies
les Farinels
Cap Nau Haut
la Combe Mégre
Pech de Tulot
Pech de Poujade
les Champs Grands
les Champs Vieux
le Fraysse
Cazes Rnes
Puy Calvet
Tire Boutet
la Combe de Rassiels
le Pech de Rassiels
les Savarines
Lesclaupié
Vignes Vieilles
Cam del Mouly
Jeangrand Rnes
Vigne Blanque
le Puits Dagroune
Combe du Roc
Vignes de les Foun
les Plaines
la Foun
les Gamasses
Rode Limau
al Combal
les Constructions
le Pech Agal
Tour Depot
Remparts
Abatt
Poste Electr.
Moulin du Périé
Rvoir Hydro
Docks
Fontaine des Chartreux
le Pech d'Angély
Croix de Magne
Point de Vue
Piscine
Salle de Sports
Perpissou
Gare
Usine
Hôpital
Cimetière
Ancien Tf.
Tour Télécomm.
Viaduc de Roquebrière
Côte de Valentrès
Barrage
Font.
Cim.
Ruisseau des Aygues Mortes
Ruisseau de Lacoste
Ruisseau de Bartassec
Ruisseau de Querayne
Ruisseau de Lacoste
Ruisseau de Bartassec
Ruisseau de Lacoste
Ruisseau de Querayne

REGION MIDI PYRENEES
CONSEIL REGIONAL

PREFECTURE DE LA REGION MIDI-PYRENEES
PREFECTURE DU LOT
PREFECTURE DU TARN-ET-GARONNE

Cartographie informative des zones inondables de Midi-Pyrénées

BASSINS GARONNE AMONT, GARONNE AVAL, GIROU ET HERS-MORT

46 Département du Lot

82 Dépt. du Tarn-et-Garonne

Carte I.G.N. 2039 - 5

1	2	3	4
5	6	7	8

MONTCUQ

RIVIÈRES ÉTUDIÉES :

- PETITE BARGUELONNE
- PETITE SÉOUNE
- SÉOUNE
- TARTUGUIÉ

COMMUNES CONCERNÉES :

- BELMONTET
- BELVÈZE
- BOULOC
- LAUZERTE
- LEBREIL
- MONTAIGU-DE-QUERCY
- SAINTE-JULIETTE
- VALPRIONDE

R 4.10.1960 e : 0,60

R 15.12.1981 e : 0,70

Zones inondables

- lit ordinaire
- crue très fréquente (d'ordre annuelle)
- crue fréquente (retour de 5 à 15 ans)
- crue exceptionnelle
- encaissant (limite extrême des crues historiques)
  - de pente abrupte
  - de pente faible
- chenal de crue
- flux d'inondation locale et limite de l'étude
- digue, remblai, levée
- hauteur à l'échelle (17.12 1952 5,94)
- information ponctuelle de crue (R 17.12.1952 z : 141,79)
- PHEC : Plus Hautes Eaux Connues (R 17.12.1952 z : 141,79)

R = repère de crue
z = altitude
e = épaisseur d'eau

1 0 1 km

Édition à l'échelle 1/30 000

Conduite de l'opération :
DIREN de Midi-Pyrénées

Cartographie établie par :
GEOSPHAIR

Édition :
août 2000

Stations de référence
Montcuq (Petite Barguelonne)
code hydro : O 6125010

Documents de référence
Photographies aériennes IGN, 1994
PPR Garonne aval, DDE 82, 1999

Carte IGN au 1/25 000 ©IGN - Edition 1986 - Autorisation n° 217 061
- conception et réalisation graphique les garçons - Toulouse

REGION MIDI PYRENEES
CONSEIL REGIONAL

PREFECTURE DE LA REGION MIDI-PYRENEES
PREFECTURE DU LOT
PREFECTURE DU TARN-ET-GARONNE

Cartographie informative des zones inondables de Midi-Pyrénées

BASSINS GARONNE AMONT, GARONNE AVAL, GIROU ET HERS-MORT

46 Département du Lot

82 Dépt. du Tarn-et-Garonne

Carte I.G.N. 2039 - 6

1	2	3	4
5	**6**	7	8

MONTCUQ

RIVIÈRES ÉTUDIÉES :

- LENDOU
- PETITE BARGUELONNE
- TARTUGUIÉ
- TRÉBOUL

COMMUNES CONCERNÉES :

- BAGAT-EN-QUERCY
- LEBREIL
- MONTCUQ
- MONTLAUZUN
- SAINT-CYPRIEN
- SAINT-DAUNÈS
- SAINT-LAURENT-LOLMIE
- SAINT-PANTALÉON
- SAINTE-JULIETTE
- TRÉJOULS

10.01 1996 — 3,09

R 10.06.1996 — e : 0,10

Commune de St-Laurent-Lolmie

N

Zones inondables

- lit ordinaire
- crue très fréquente (d'ordre annuelle)
- crue fréquente (retour de 5 à 15 ans)
- crue exceptionnelle
- encaissant (limite extrême des crues historiques)
  - de pente abrupte
  - de pente faible
- chenal de crue
- flux d'inondation locale et limite de l'étude
- digue, remblai, levée
- hauteur à l'échelle (17.12 1952 — 5,94)
- information ponctuelle de crue (R 17.12.1952 z : 141,79)
- PHEC : Plus Hautes Eaux Connues (R 17.12.1952 z : 141,79)

R = repère de crue
z = altitude
e = épaisseur d'eau

1 0 1 km

Édition à l'échelle 1/30 000

Stations de référence
Montcuq (Petite Barguelonne)
code hydro : O 6125010

Documents de référence
Photographies aériennes IGN, 1994
PPR Garonne aval, DDE 82, 1999
Etude d'amélioration de l'écoulement des crues de la Petite Barguelonne, janvier 1999, Géosphair

Conduite de l'opération :
DIREN de Midi-Pyrénées

Cartographie établie par :
GEOSPHAIR

Édition :
août 2000

- conception et réalisation graphique les garçons - Toulouse

Carte IGN au 1/25 000 ©IGN - Edition 1986 - Autorisation n° 217 061

REGION MIDI PYRENEES
CONSEIL REGIONAL

PREFECTURE DE LA REGION MIDI-PYRENEES

PREFECTURE DU LOT

Cartographie informative des zones inondables de Midi-Pyrénées

BASSINS GARONNE AMONT, GARONNE AVAL, GIROU ET HERS-MORT

46

Département du Lot

Carte I.G.N.
2039 - 7

1	2	3	4
5	6	7	8

CAHORS OUEST

RIVIÈRES ÉTUDIÉES :

- BARGUELONNE
- LENDOU
- PETITE BARGUELONNE
- VERDANSON

COMMUNES CONCERNÉES :

- CASTELNAU-MONTRATIER
- CÉZAC
- LASCABANES
- SAINT-CYPRIEN
- SAINT-DAUNÈS
- SAINT-PANTALÉON
- SAINTE-ALAUZIE

R 15.03.1917 e : 1,10

R 10.01.1996 e : 0,30

R 10.01.1996 e : 1,00

Zones inondables

- lit ordinaire
- crue très fréquente (d'ordre annuelle)
- crue fréquente (retour de 5 à 15 ans)
- crue exceptionnelle
- encaissant (limite extrême des crues historiques) de pente abrupte / de pente faible
- chenal de crue
- flux d'inondation locale et limite de l'étude
- digue, remblai, levée
- hauteur à l'échelle (17.12 1952 / 5,94)
- information ponctuelle de crue (R 17.12.1952 z : 141,79)
- PHEC : Plus Hautes Eaux Connues

R = repère de crue
z = altitude
e = épaisseur d'eau

1 0 1 km

Édition à l'échelle 1/30 000

Conduite de l'opération :
DIREN de Midi-Pyrénées

Cartographie établie par :
GEOSPHAIR

Édition :
août 2000

Stations de référence
Montcuq (Petite Barguelonne)
code hydro : O 6125010

Documents de référence
Photographies aériennes IGN, 1994
PPR Garonne aval, DDE 82, 1999
Etude d'amélioration de l'écoulement des crues de la Petite Barguelonne, janvier 1999, Géosphair

Carte IGN au 1/25 000 ©IGN - Edition 1986 - Autorisation n° 217 061 - conception et réalisation graphique les garçons - Toulouse

REGION MIDI PYRENEES
CONSEIL REGIONAL

PREFECTURE DE LA REGION MIDI-PYRENEES

PREFECTURE DU LOT

Cartographie informative des zones inondables de Midi-Pyrénées

Bassins Garonne Amont, Garonne Aval, Girou et Hers-Mort

Bassin du Tarn

46

Département du Lot

Carte I.G.N.
2039 - 8

1	2	3	4
5	6	7	8

Cahors Ouest

Rivières étudiées :

- Barguelonne
- Lendou
- Lupte

Communes concernées :

- Castelnau-Montratier
- Cézac
- Flaugnac
- Lhospitalet
- Pern
- Saint-Paul-de-Loubressac

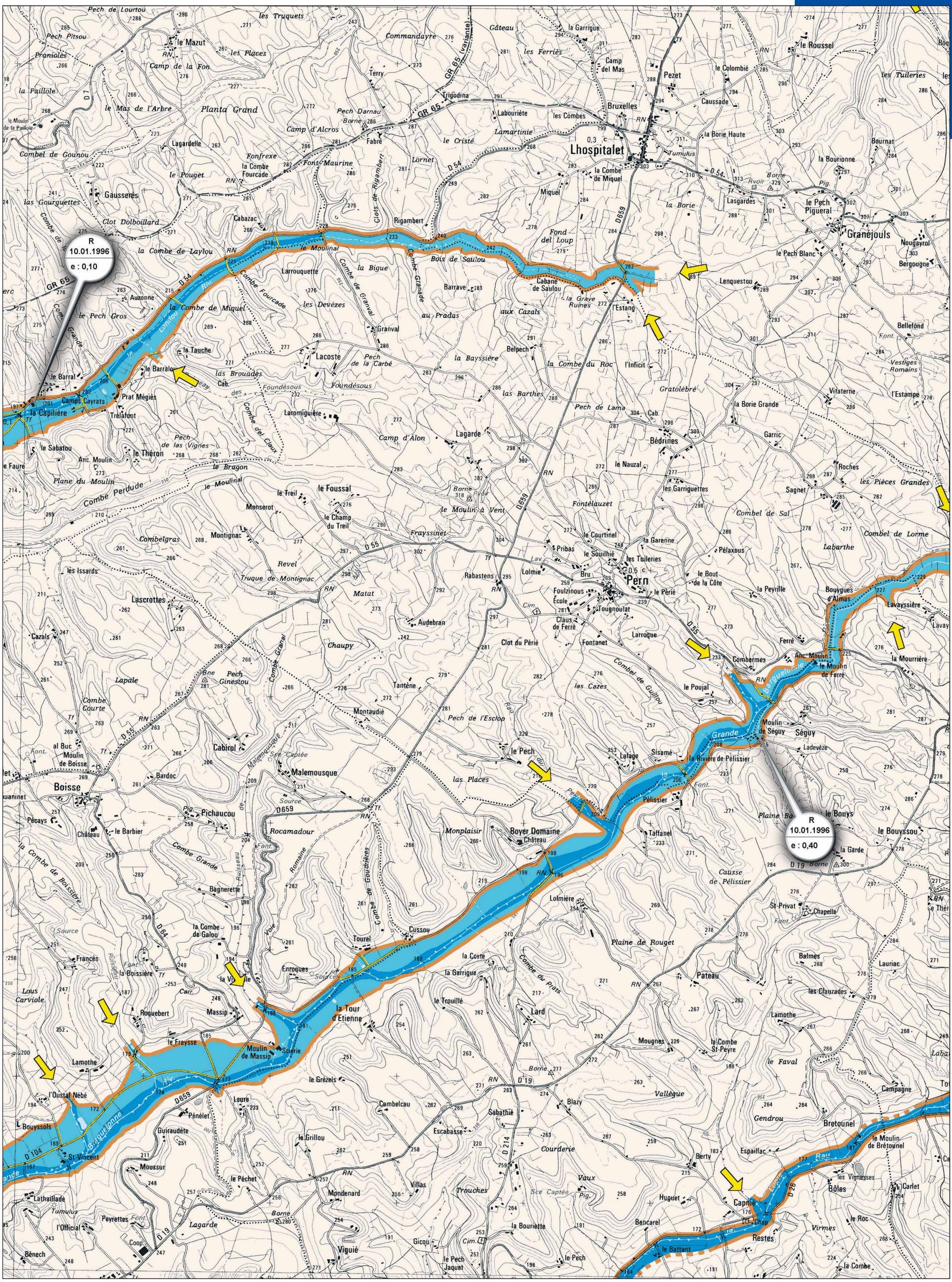
R
10.01.1996
e : 0,10
R
10.01.1996
e : 0,40
Lhospitalet
Pern
Granejouls
Séguy
Boisse
Bruxelles
Pezet
le Roussel
Bournat
Bergougne
Bellefond
Vestiges Romains
Vitaterne
l'Estampe
Bédrines
Garric
Roches
les Pièces Grandes
Combel de Lorme
Labarthe
Sagnet
Combel de Sal
Fontélauzet
Pélaxous
la Garenne
les Tuileries
Bouygues d'Almas
Lavayssière
la Mourrière
Ferré
Combermes
le Poujal
les Cazes
Larroque
Fontanet
Clot du Périé
Foulzinous
Tougnoulat
le Périé
le Bout de la Côte
la Peyrille
Lolmie
Rabastens
Pribas
le Souilhié
le Courtinel
Frayssinet
le Moulin à Vent
Borne
Audebran
Chaupy
Montaudié
Tantène
Combelcau
Sabathié
Blazy
Vallègue
Escabasse
Courderie
Villas
Mondenard
le Péchet
le Grézels
Laure
Pénélet
Guiraudète
Moussur
Bouyssols
St-Vincent
Lathaillade
Tumulus
l'Official
Peyrettes
Bénech
Lagarde
Viguié
le Pech Jaquet
Gicou
la Bouriette
Cussou
Tourel
Enroques
Roquebert
Massip
le Fraysse
Moulin de Massip
Scierie
l'Oustal Nébé
Lamothe
Lascrottes
les Issards
Cazals
Montignac
Monserot
le Treil
le Foussal
le Champ du Treil
Revel
Truque de Montignac
Matat
Combelgras
Plane du Moulin
Combe Perdude
le Bragon
le Moulinal
le Sabatou
Anc. Moulin
le Faure
Frances
la Boissière
Lous Carviole
la Tour d'Etienne
la Garrigue
la Coste
le Trouillé
Lard
Mougnes
la Combe St-Peyre
le Faval
Lamothe
Plaine de Rouget
Pateau
les Clauzades
Balmes
Lauriac
Campagne
Bretounel
le Moulin de Bretounel
Gendrou
Espaillac
Berty
Vaux
Huguet
Capnie
Chap
Restes
Bancarel
le Battant
la Combe
le Roc
Virmes
Bôles
les Vignasses
Carlet
Sisamé
Lafage
la Rivière de Pélissier
Pélissier
Taffanel
le Bouys
le Bouyssou
la Garde
Causse de Pélissier
St-Privat
Chapelle
Lolmière
Boyer Domaine
Château
Monplaisir
Rocamadour
Malemousque
Cabirol
Moulin de Boisse
Bardoc
Pichaucou
Pécays
le Barbier
Château
Séguy
Moulin de Séguy
Ladevèze
le Pech
Pech Grand
Pech Ginestou
Pech de l'Esclop
Clos de Goudrières
Combe Grande
Combe Courte
Combe Perdude
Combe de Boissière
Combe du Prats
Combel de Guillou
Combe Granade
Combe de Granval
Combe Fourcade
Combe de Laylou
Combe de Miquel
Combe del Claux
Combe Grand
Combe de Galou
Ruisseau de Romaine
Ruisseau de Voire
Ruisseau de Presbyte
Ruisseau de Barguelonne
Ruisseau de Lupte
Ruisseau de Lendou
Ruisseau de Grande
Ruisseau de Pelit
Ruisseau de Lavayssière
Ruisseau de Lavay
Ruisseau de Lauze
Ruisseau de Rau
Ruisseau de Font
Ruisseau de Cart
Ruisseau de Cim
Ruisseau de Sce Captée
Ruisseau de Pig
Ruisseau de Borne
Ruisseau de Tf
Ruisseau de Cab
Ruisseau de Ste
Ruisseau de Ste Capitée
Ruisseau de Source
Ruisseau de Ruisseau
Ruisseau de Lav
Ruisseau de Ruisseau
Ruisseau de Font
Ruisseau de Font
Ruisseau de Font

REGION MIDI PYRENEES
CONSEIL REGIONAL

PREFECTURE DE LA REGION MIDI-PYRENEES
PREFECTURE DU LOT
PREFECTURE DU TARN-ET-GARONNE

Cartographie informative des zones inondables de Midi-Pyrénées
Bassins Garonne Amont, Garonne Aval, Girou et Hers-Mort
Bassin du Tarn

46 Département du Lot

82 Dépt. du Tarn-et-Garonne

Carte I.G.N. 2040 - 2

1	2	3	4
5	6	7	8

Moissac

Rivières étudiées :
- Barguelonne
- Lembous
- Lendou

Communes concernées :
- Cazes-Mondenard
- Lauzerte
- Saint-Laurent-Lolmie
- Sauveterre
- Tréjouls
- Vazerac

R 10.01.1996 e : 0,80

R 10.01.1996 e : 0,40

Zones inondables

- lit ordinaire
- crue très fréquente (d'ordre annuelle)
- crue fréquente (retour de 5 à 15 ans)
- crue exceptionnelle
- encaissant (limite extrême des crues historiques) de pente abrupte / de pente faible
- chenal de crue
- flux d'inondation locale et limite de l'étude
- digue, remblai, levée
- hauteur à l'échelle
- information ponctuelle de crue
- PHEC : Plus Hautes Eaux Connues

R = repère de crue
z = altitude
e = épaisseur d'eau

1 0 1 km

Édition à l'échelle 1/30 000

Stations de référence
Lunel (Lemboulas)
code hydro : O 5964020

Documents de référence
Photographies aériennes IGN, 1994
PPR Garonne aval, DDE 82, 1999.
Etude hydraulique des zones inondables, confluence Tarn-Aveyron, SOGREAH/DDE 82, 1996

Conduite de l'opération :
DIREN de Midi-Pyrénées

Cartographie établie par :
GEOSPHAIR
SAFEGE

Édition :
août 2000

Carte IGN au 1/25 000 ©IGN - Edition 1987 - Autorisation n° 217 061 - conception et réalisation graphique les garçons - Toulouse

REGION MIDI PYRENEES
CONSEIL REGIONAL

PREFECTURE DE LA REGION MIDI-PYRENEES
PREFECTURE DU LOT
PREFECTURE DU TARN-ET-GARONNE

Cartographie informative des zones inondables de Midi-Pyrénées
Bassins Garonne Amont, Garonne Aval, Girou et Hers-Mort
Bassin du Tarn

46 Département du Lot

82 Dépt. du Tarn-et-Garonne

Carte I.G.N. 2040 - 3

1	2	3	4
5	6	7	8

Castelnau-Montratier

Rivières étudiées :
- Barguelonne
- Lemboulas
- Lembous
- Lupte

Communes concernées :
- Castelnau-Montratier
- Cazes-Mondenard
- Labarthe
- Molières
- Sauveterre
- Vazerac

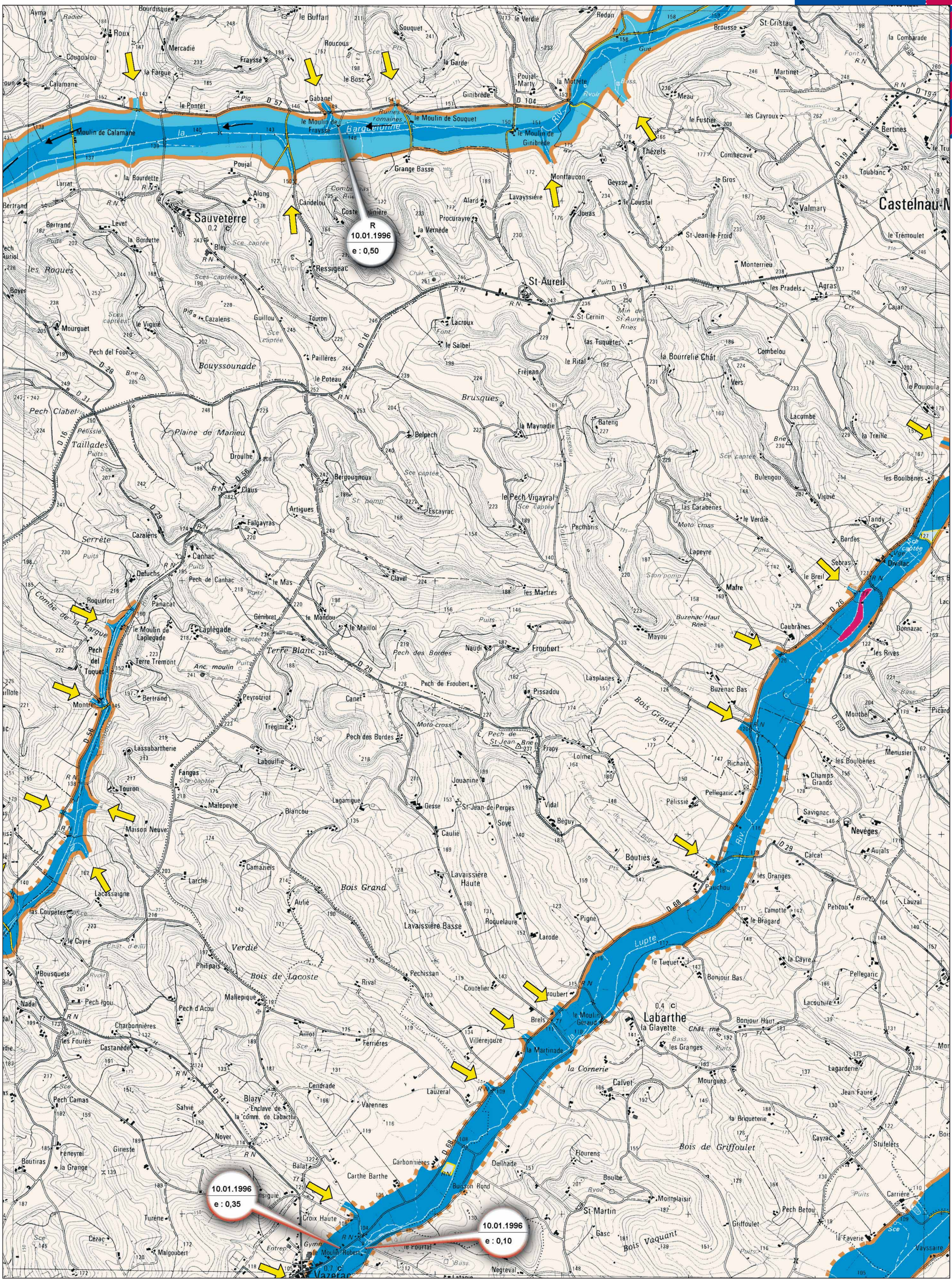

N

Conduite de l'opération :
DIREN de Midi-Pyrénées

Cartographie établie par :
GEOSPHAIR
SAFEGE

Édition :
août 2000

Zones inondables

- lit ordinaire
- crue très fréquente (d'ordre annuelle)
- crue fréquente (retour de 5 à 15 ans)
- crue exceptionnelle
- **encaissant** (limite extrême des crues historiques)
  - de pente abrupte
  - de pente faible
- chenal de crue
- flux d'inondation locale et limite de l'étude
- digue, remblai, levée
- hauteur à l'échelle (17.12 1952 5,94)
- information ponctuelle de crue (R 17.12.1952 z : 141,79)
- PHEC : Plus Hautes Eaux Connues (R 17.12.1952 z : 141,79)

R = repère de crue
z = altitude
e = épaisseur d'eau

1 0 1 km

Édition à l'échelle 1/30 000

Stations de référence
Lunel (Lemboulas)
code hydro : O 5964020

Documents de référence
Photographies aériennes IGN, 1994
PPR Garonne aval, DDE 82, 1999.
Etude hydraulique des zones inondables, confluence Tarn-Aveyron, SOGREAH/DDE 82, 1996

Carte IGN au 1/25 000 ©IGN - Edition 1987 - Autorisation n° 217 061 - conception et réalisation graphique les garçons - Toulouse

REGION MIDI PYRENEES
CONSEIL REGIONAL

PREFECTURE DE LA REGION MIDI-PYRENEES
PREFECTURE DU LOT
PREFECTURE DU TARN-ET-GARONNE

Cartographie informative des zones inondables de Midi-Pyrénées

BASSIN DU TARN

46 Département du Lot

82 Dépt. du Tarn & Garonne

Carte I.G.N. 2040 - 4

1	2	3	4
5	6	7	8

CASTELNAU-MONTRATIER

RIVIÈRES ÉTUDIÉES :
- LEMBOULAS
- LUPTE

COMMUNES CONCERNÉES :
- CASTELNAU-MONTRATIER
- FLAUGNAC
- LABARTHE
- MOLIÈRES
- MONTFERMIER
- MONTPEZAT-DE-QUERCY
- SAINT-PAUL-DE-LOUBRESSAC

27.11.1974
e : 0,60

11.06.1993
e : 1,00

Zones inondables

- lit ordinaire
- crue très fréquente (d'ordre annuelle)
- crue fréquente (retour de 5 à 15 ans)
- crue exceptionnelle
- encaissant (limite extrême des crues historiques) de pente abrupte / de pente faible
- chenal de crue
- flux d'inondation locale et limite de l'étude
- digue, remblai, levée
- hauteur à l'échelle (17.12 1952 / 5,94)
- information ponctuelle de crue (R 17.12.1952 z : 141,79)
- PHEC : Plus Hautes Eaux Connues

R = repère de crue
z = altitude
e = épaisseur d'eau

1 0 1 km

Édition à l'échelle 1/30 000

Stations de référence
Lunel (Lemboulas)
Code hydro : O 5964020

Documents de référence
Photographies aériennes IGN, 1994
Etude Hydraulique des zones inondables, confluence Tarn-Aveyron, SOGREAH/DDE 82, 1996

Conduite de l'opération :
DIREN de Midi-Pyrénées

Cartographie établie par :
SOGELERG
SOGREAH SUD

Édition :
novembre 1999

Carte IGN au 1/25 000 ©IGN - Edition 1987 - Autorisation n° 217 061 - conception et réalisation graphique les garçons - Toulouse

REGION MIDI PYRENEES
CONSEIL REGIONAL

PREFECTURE DE LA REGION MIDI-PYRENEES

PREFECTURE DU LOT

Cartographie informative des zones inondables de Midi-Pyrénées

BASSIN DE LA DORDOGNE

46

Département du Lot

Carte I.G.N.
2135 - 6

1	2	3	4
5	6	7	8

BRIVE

RIVIÈRES ÉTUDIÉES :

- TOURMENTE

COMMUNES CONCERNÉES :

- CAVAGNAC
- CAZILLAC
- SARRAZAC

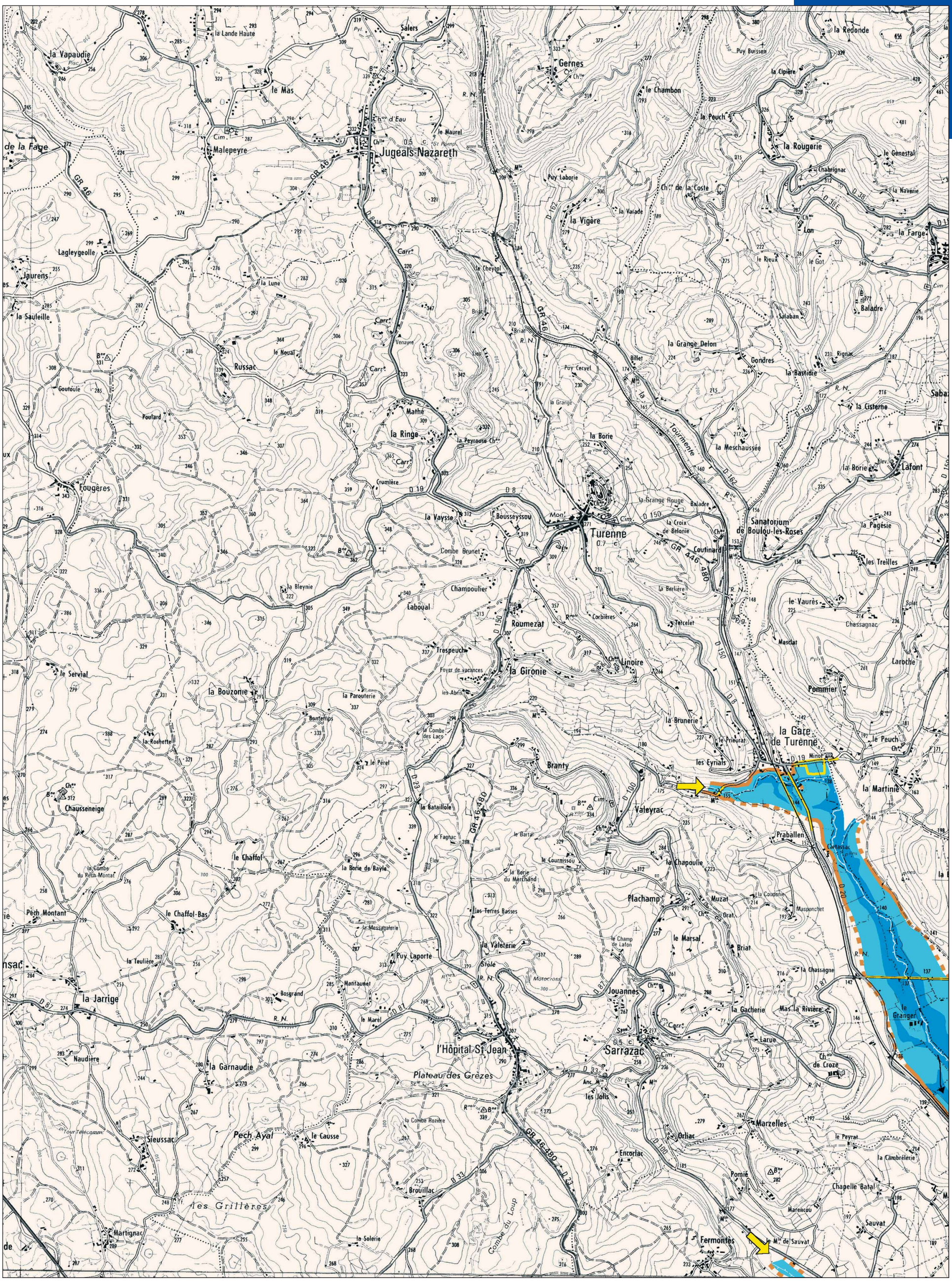
Salers
la Lande Haute
la Vapaudie
le Mas
Malepeyre
Jugeals Nazareth
le Maurel
de la Fage
GR 46
Lagleygeolle
Jaurens
la Lune
la Sauleille
Russac
le Noual
Goutoule
Foulard
Mathé
la Ringe
la Peyrouse
Fougères
Crumière
la Vaysse
Bousseyssou
Turenne
Combe Brunet
la Bleynie
Champoulier
Laboual
Roumezat
Trespeuche
la Gironie
Foyer de vacances
les Abris
le Servial
la Bouzonie
la Parouterie
Bontemps
la Rochette
Chausseneige
le Péret
la Combe des Lacs
la Bataillole
le Chaffol
la Borie de Bayle
la Combe du Pech Montat
Pech Montant
le Chaffol-Bas
le Fagnac
le Bartat
la Borie du Marchand
le Courmissou
les Terres Basses
le Messagalerie
la Valeterie
Puy Laporte
Stèle
la Teulière
la Jarrige
Bosgrand
Montaunet
le Marel
Naudière
la Garnaudie
Plateau des Grèzes
la Combe Rozière
Pech Ayal
le Causse
Sieussac
Tour Télécomm.
les Grillères
Martignac
la Solerie
Brouillac
Combe du Loup
l'Hôpital St Jean
Sarrazac
les Jofis
Encorlac
Orliac
Marzelles
le Peyrat
la Cambrélerie
Pomié
Chapelle Batal
Marencou
Sauvat
Fermontes
le Mln de Sauvat
Gernes
le Chambon
Puy Burisson
la Cipière
la Redonde
le Peuch
la Rougerie
le Genestal
Chabrignac
la Navérie
Puy Laborie
Ch.au de la Coste
la Vaiade
la Vigère
la Farge
Lon
le Rieux
le Got
Baladre
Salaban
la Grange Delon
Gondres
la Bastidie
Billet
Puy Cervel
la Grange
la Cisterne
la Borie
la Meschaussée
Tourmente
Lafont
la Grange Rouge
la Croix de Belonie
Coutinard
Sanatorium de Boulou-les-Roses
la Pagésie
les Treilles
la Berlière
le Vaurès
Chassagnac
Tercelet
Corbières
Masclat
Laroche
Linoire
Pommier
la Brunerie
la Gare de Turenne
le Prieurat
le Peuch
les Eyrials
la Martinie
Branty
Valeyrac
Praballen
Cartassac
la Chapoulie
Plachamp
Muzat
la Coudonie
Masponchet
le Marsal
Briat
la Chassagne
le Granger
Jouannes
la Gacherie
Mas la Rivière
Larue
la Borie
Lafont
la Pagésie
les Treilles
le Vaurès
Chassagnac
Masclat
Laroche
Pommier
la Brunerie
la Gare de Turenne
le Prieurat
le Peuch
les Eyrials
la Martinie
Valeyrac
Praballen
Cartassac
la Chapoulie
Plachamp
Muzat
la Coudonie
Masponchet
le Marsal
Briat
la Chassagne
le Granger
Jouannes
la Gacherie
Mas la Rivière
Larue
Sarrazac
l'Hôpital St Jean
les Jofis
Marzelles
le Peyrat
la Cambrélerie
Pomié
Chapelle Batal
Marencou
Sauvat
Fermontes
le Mln de Sauvat
Encorlac
Orliac
la Ch.au de Croze
Tourmente
la Borie
la Meschaussée
la Grange
la Grange Rouge
la Croix de Belonie
Coutinard
Sanatorium de Boulou-les-Roses
la Pagésie
les Treilles
la Berlière
le Vaurès
Chassagnac
Tercelet
Corbières
Masclat
Laroche
Linoire
Pommier
la Brunerie
la Gare de Turenne
le Prieurat
le Peuch
les Eyrials
la Martinie
Branty

REGION MIDI PYRENEES
CONSEIL REGIONAL

PREFECTURE DE LA REGION MIDI-PYRENEES

PREFECTURE DU LOT

Cartographie informative des zones inondables de Midi-Pyrénées

BASSIN DE LA DORDOGNE

46

Département du Lot

Carte I.G.N. 2135 - 7

1	2	3	4
5	6	**7**	8

BRIVE

RIVIÈRES ÉTUDIÉES :

- MEYSSAC
- TOURMENTE

COMMUNES CONCERNÉES :

- CAVAGNAC
- CAZILLAC
- CONDAT
- LES QUATRE-ROUTES
- SARRAZAC

Zones inondables

- lit ordinaire
- crue très fréquente (d'ordre annuelle)
- crue fréquente (retour de 5 à 15 ans)
- crue exceptionnelle
- **encaissant** (limite extrême des crues historiques)
  - de pente abrupte
  - de pente faible
- chenal de crue
- flux d'inondation locale et limite de l'étude
- digue, remblai, levée
- hauteur à l'échelle
- information ponctuelle de crue
- PHEC : Plus Hautes Eaux Connues

R = repère de crue
z = altitude
e = épaisseur d'eau

1 0 1 km

Édition à l'échelle 1/30 000

Stations de référence
St-Denis-lès-Martel (Tourmente) ; code hydro : P 2184310

Documents de référence
Photographies aériennes IGN au 1/30 000, mission 1994

Conduite de l'opération :
DIREN de Midi-Pyrénées

Cartographie établie par :
Université de Toulouse-le-Mirail

Édition :
juin 1999

Carte IGN au 1/25 000 ©IGN - Autorisation n° 217 061 - conception et réalisation graphique les garçons - Toulouse

REGION MIDI PYRENEES
CONSEIL REGIONAL

PREFECTURE DE LA REGION MIDI-PYRENEES

PREFECTURE DU LOT

Cartographie informative des zones inondables de Midi-Pyrénées

BASSIN DE LA DORDOGNE

46
Département du Lot

Carte I.G.N.
2136 - 1

1	2	3	4
5	6	7	8

SOUILLAC

RIVIÈRES ÉTUDIÉES :
- **BORRÈZE**

COMMUNES CONCERNÉES :
- **LACHAPELLE-AUZAC**
- **SOUILLAC**

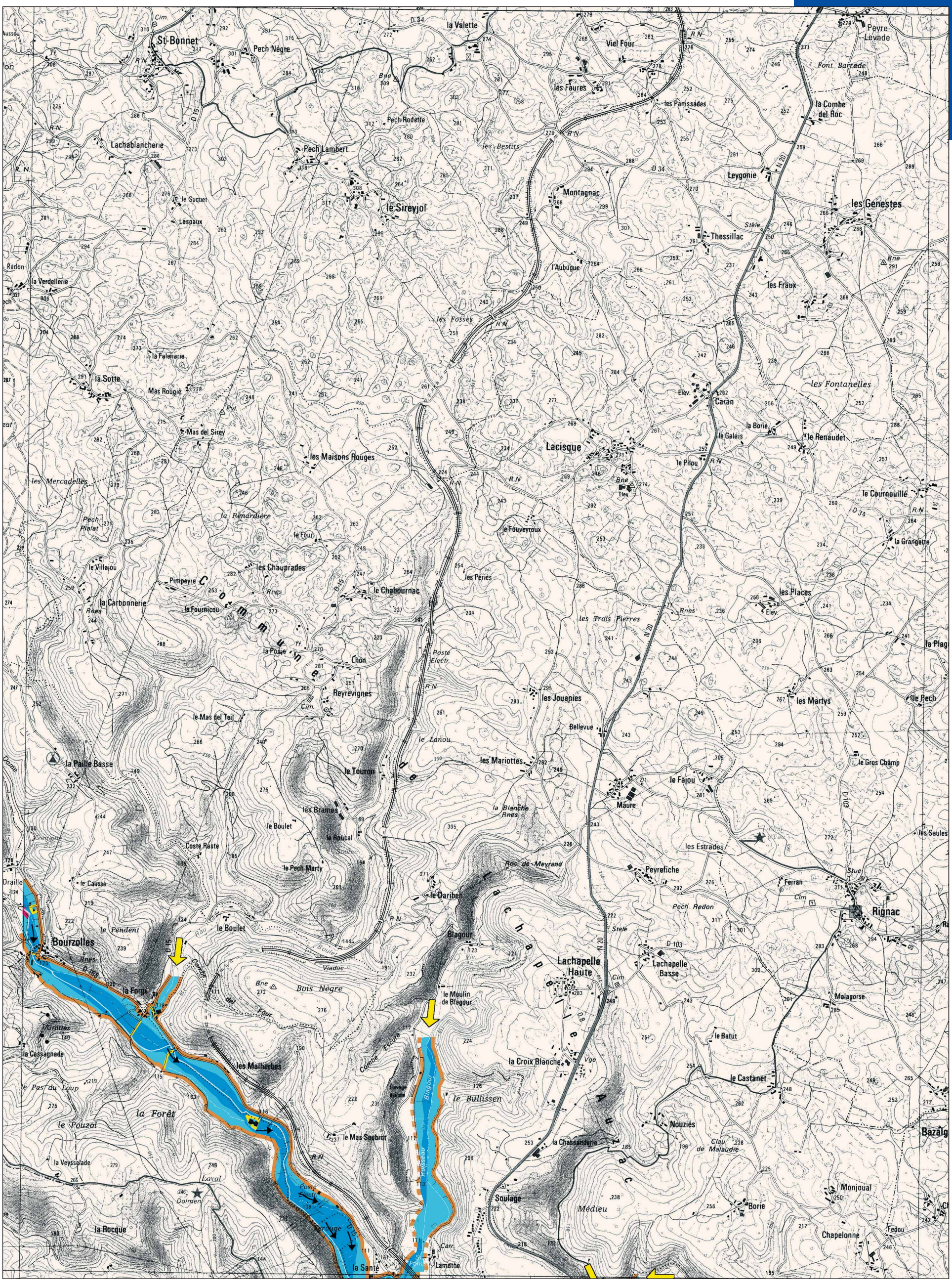

Zones inondables

- lit ordinaire
- crue très fréquente (d'ordre annuelle)
- crue fréquente (retour de 5 à 15 ans)
- crue exceptionnelle
- **encaissant** (limite extrême des crues historiques)
  - de pente abrupte
  - de pente faible
- chenal de crue
- flux d'inondation locale et limite de l'étude
- digue, remblai, levée
- hauteur à l'échelle (17.12 1952 / 5,94)
- information ponctuelle de crue (R 17.12.1952 z : 141,79)
- PHEC : Plus Hautes Eaux Connues (R 17.12.1952 z : 141,79)

R = repère de crue
z = altitude
e = épaisseur d'eau

1 0 1 km

Édition à l'échelle 1/30 000

Stations de référence
Lamothe (Borrèze) ; code hydro : P231502

Documents de référence
Photographies aériennes IGN au 1/30 000, mission 1994

Conduite de l'opération :
DIREN de Midi-Pyrénées

Cartographie établie par :
Université de Toulouse-le-Mirail

Édition :
juin 1999

Carte IGN au 1/25 000 ®IGN - Autorisation n° 217 061 - conception et réalisation graphique les garçons - Toulouse

REGION MIDI PYRENEES
CONSEIL REGIONAL

PREFECTURE DE LA REGION MIDI-PYRENEES

PREFECTURE DU LOT

Cartographie informative des zones inondables de Midi-Pyrénées

BASSIN DE LA DORDOGNE

46

Département du Lot

Carte I.G.N.
2136 - 2

1	2	3	4
5	6	7	8

SOUILLAC

RIVIÈRES ÉTUDIÉES :

- DOUCE

COMMUNES CONCERNÉES :

- CAZILLAC
- CREYSSE
- CUZANCE
- MARTEL
- STRENQUELS

Zones inondables

- lit ordinaire
- crue très fréquente (d'ordre annuelle)
- crue fréquente (retour de 5 à 15 ans)
- crue exceptionnelle
- encaissant (limite extrême des crues historiques)
- de pente abrupte
- de pente faible
- chenal de crue
- flux d'inondation locale et limite de l'étude
- digue, remblai, levée
- hauteur à l'échelle (17.12 1952 / 5,94)
- information ponctuelle de crue (R 17.12.1952 z : 141,79)
- PHEC : Plus Hautes Eaux Connues (R 17.12.1952 z : 141,79)

R = repère de crue
z = altitude
e = épaisseur d'eau

1 0 1 km

Édition à l'échelle 1/30 000

Stations de référence
Néant

Documents de référence
Photographies aériennes IGN au 1/30 000, mission 1994

Conduite de l'opération :
DIREN de Midi-Pyrénées

Cartographie établie par :
Université de Toulouse-le-Mirail

Édition :
juin 1999

Carte IGN au 1/25 000 ®IGN - Autorisation n° 217 061 - conception et réalisation graphique les garçons - Toulouse

REGION MIDI PYRENEES
CONSEIL REGIONAL

PREFECTURE DE LA REGION MIDI-PYRENEES

PREFECTURE DU LOT

Cartographie informative des zones inondables de Midi-Pyrénées

BASSIN DE LA DORDOGNE

46

Département du Lot

Carte I.G.N.
2136 - 3

1	2	3	4
5	6	7	8

SOUILLAC

RIVIÈRES ÉTUDIÉES :

- DORDOGNE
- DOUCE
- MEYSSAC
- SOURDOIRE
- TOURMENTE
- VIGNON

COMMUNES CONCERNÉES :

- CARENNAC
- CAVAGNAC
- CAZILLAC
- CONDAT
- FLOIRAC
- LES QUATRE-ROUTES
- MARTEL
- SAINT-DENIS-LÈS-MARTEL
- SAINT-MICHEL-DE-BANNIÈRES
- STRENQUELS
- VAYRAC

15.08
1993
3,14

8.12.1944
z : 116,77

17.12.1952
z : 116,87

17.12.1952
z : 117,05

8.12.1944
z : 114,76

17.12.1952
z : 114,86

Zones inondables

- lit ordinaire
- crue très fréquente (d'ordre annuelle)
- crue fréquente (retour de 5 à 15 ans)
- crue exceptionnelle
- encaissant (limite extrême des crues historiques)
- de pente abrupte
- de pente faible
- chenal de crue
- flux d'inondation locale et limite de l'étude
- digue, remblai, levée
- hauteur à l'échelle (17.12 1952 / 5,94)
- information ponctuelle de crue (R 17.12.1952 z : 141,79)
- PHEC : Plus Hautes Eaux Connues (R 17.12.1952 z : 141,79)

R = repère de crue
z = altitude
e = épaisseur d'eau

1 0 1 km

Édition à l'échelle 1/30 000

Conduite de l'opération :
DIREN de Midi-Pyrénées

Cartographie établie par :
Université de Toulouse-le-Mirail

Édition :
juin 1999

Stations de référence
Cénac (Dordogne) ; code hydro : P238001
Carennac (Dordogne) ; code hydro : P2070020
St-denis-lès-Martel (Tourmente) ; code hydro : P 2184310

Documents de référence
Photographies aériennes IGN au1/30 000, mission1994
Cartographie des zones inondables entre Beaulieu et Souillac ; UTM/DDE 46, 1992
Carte au 1/25 000, crue du 8/12/1944 ; SOGREAH/DDE 46, 1978
Vallée de la Dordogne : zones inondables, crue du 8/01/1982 ; DDE 46, 1982

Carte IGN au 1/25 000 ®IGN - Autorisation n° 217 061 - conception et réalisation graphique les garçons - Toulouse

REGION MIDI PYRENEES
CONSEIL REGIONAL

PREFECTURE DE LA REGION MIDI-PYRENEES

PREFECTURE DU LOT

Cartographie informative des zones inondables de Midi-Pyrénées

BASSIN DE LA DORDOGNE

46
Département du Lot

Carte I.G.N.
2136 - 4

1	2	3	4
5	6	7	8

SOUILLAC

RIVIÈRES ÉTUDIÉES :
- DORDOGNE
- MAUMONT
- SOURDOIRE

COMMUNES CONCERNÉES :
- BÉTAILLE
- CARENNAC
- PUYBRUN
- SAINT-MICHEL-DE-BANNIÈRES
- TAURIAC
- VAYRAC

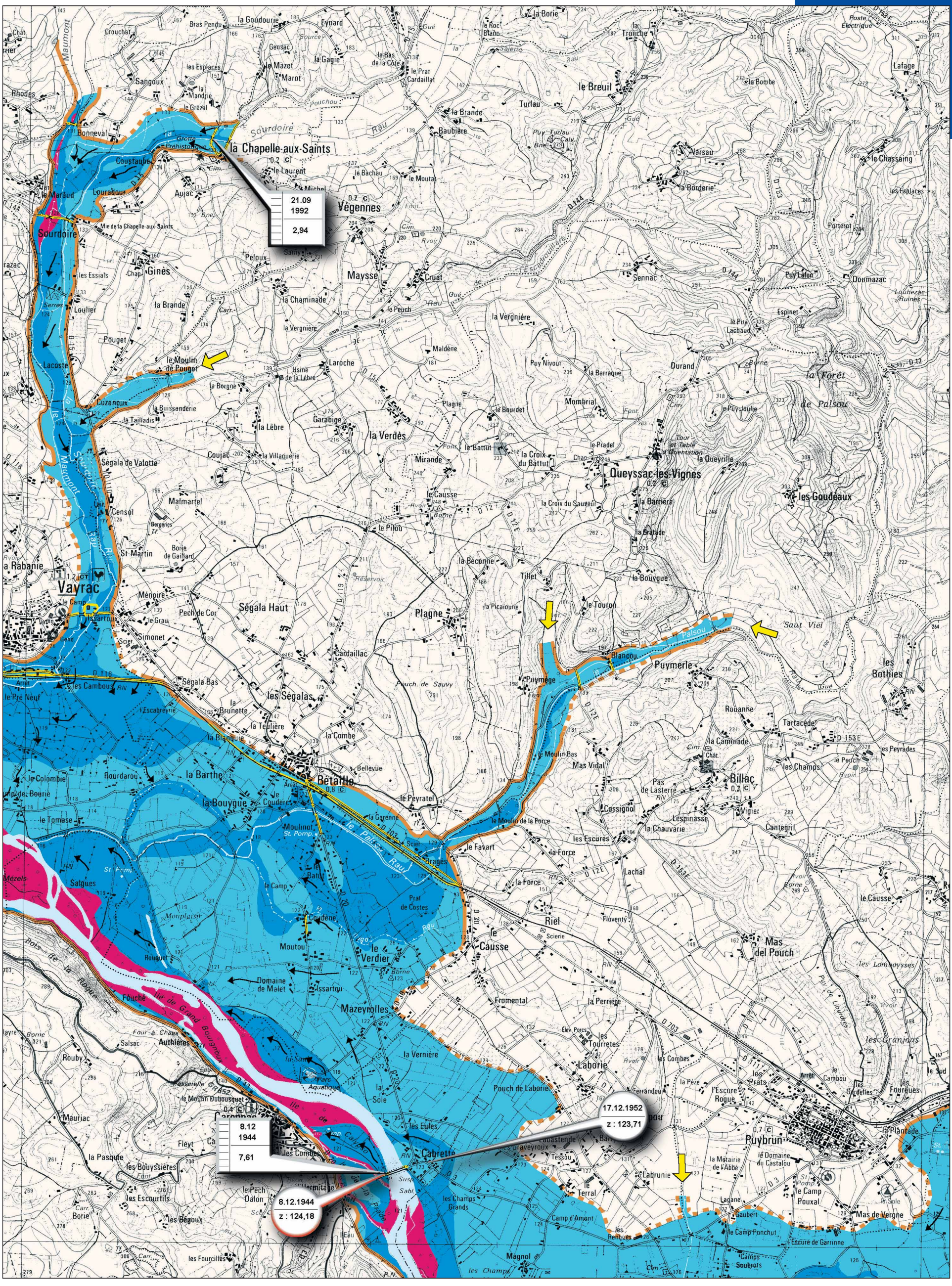
la Chapelle-aux-Saints
0,2 C
21.09
1992
2,94
Végennes
0,2 C
Vayrac
1,2 CT
Bétaille
0,8 C
Queyssac-les-Vignes
0,2 C
Billac
0,2 C
Puybrun
0,7 C
8.12
1944
7,61
17.12.1952
z : 123,71
8.12.1944
z : 124,18
Maumont
Sourdoire
Palsou
Saut Viel
Rau de Pouchou
Rau de Sajette
Rau de Sourdoire
Rau de Palsou
Rau de Lago
Rau de la Prade
Rau de Laborie
Rau de Cabrette
Rau de Pouch de Sauvy
Rau de Pouch de Laborie
Rau de Mas del Pouch
Rau de Mas de Vergne
Rau de Escadrauillère
Rau de Escure de Garrinne
Rau de Camps Soubrots
Rau de Magnol
Rau de Champs Grands
Rau de Champs
Rau de Champ d'Amont
Rau de Ferrandou
Rau de Fouché
Rau de Grand Bourgnou
Rau de Monplaisir
Rau de Bois de la Roque
Rau de Ile de Grand Bourgnou
Rau de Ile de la Prade
Rau de Ile de la Sole
Rau de Ile de Cap Calibo
Rau de Ile de Parc Aquatique
Rau de Ile de Passerelle
Rau de Ile de Four à Chaux
Rau de Ile de Sur
Rau de Ile de Susp
Rau de Ile de Sabl
Rau de Ile de Eau
Rau de Ile de Cim
Rau de Ile de Font
Rau de Ile de Foul
Rau de Ile de Gué
Rau de Ile de Ruis
Rau de Ile de Ravoir
Rau de Ile de Borne
Rau de Ile de Arrêt
Rau de Ile de Scier
Rau de Ile de Tf
Rau de Ile de Cart
Rau de Ile de Chap
Rau de Ile de Chât
Rau de Ile de Cimt
Rau de Ile de Gend
Rau de Ile de Scierie
Rau de Ile de Elev. Parcs
Rau de Ile de Tour et Table d'Orientation
Rau de Ile de Parc Calibo
Rau de Ile de Sol
Rau de Ile de Sud
Rau de Ile de Cambou
Rau de Ile de Gardelles
Rau de Ile de Fourques
Rau de Ile de Granjoas
Rau de Ile de Lomboysses
Rau de Ile de Puy de Lioubrdes
Rau de Ile de Puy Nivour
Rau de Ile de Puy Turlau
Rau de Ile de Puy Lafon
Rau de Ile de Puy Lachaud
Rau de Ile de Puy Jouhe
Rau de Ile de Puy Pouxal
Rau de Ile de Puy de Palsou
Rau de Ile de Puy de Sauvy
Rau de Ile de Puy de Sauvy
Rau de Ile de Puy de Sauvy

REGION MIDI PYRENEES
CONSEIL REGIONAL

PREFECTURE DE LA REGION MIDI-PYRENEES

PREFECTURE DU LOT

Cartographie informative des zones inondables de Midi-Pyrénées

BASSIN DE LA DORDOGNE

46

Département du Lot

Carte I.G.N.
2136 - 5

1	2	3	4
5	6	7	8

SOUILLAC

RIVIÈRES ÉTUDIÉES :

- ARDAILLOUX
- BORRÈZE
- DORDOGNE

COMMUNES CONCERNÉES :

- CALES
- LACAVE
- LACHAPELLE-AUZAC
- LAMOTHE-FÉNELON
- LANZAC
- LE ROC
- LOUPIAC
- PINSAC
- SOUILLAC

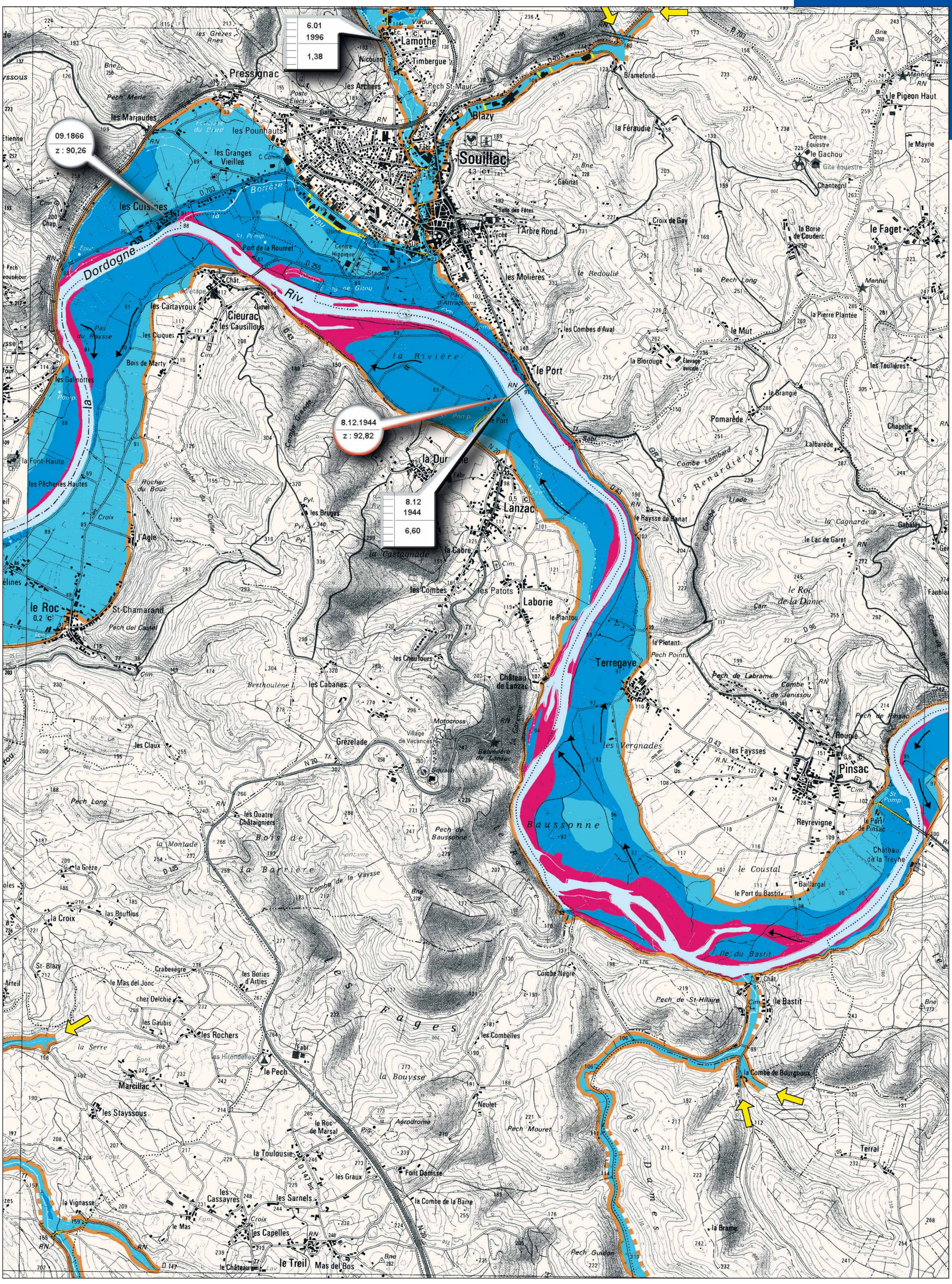
6.01
1996
1,38
09.1866
z : 90,26
8.12.1944
z : 92,82
8.12
1944
6,60
Pressignac
Lamothe
Timbergue
Nicouno
les Archers
Pech St-Maur
Bramefond
Blazy
Souillac
la Féraudie
le Pigeon Haut
le Mayne
le Gachou
Gite équestre
Chantegril
Galinat
les Marjaudes
les Pounhauts
les Granges Vieilles
les Cuisines
Dordogne
Borrèze
Riv.
Port de la Roumet
Centre Hippique
l'Arbre Rond
Croix de Gay
la Borie de Couderc
le Faget
les Molières
le Redoulié
Pech Long
Menhir
la Pierre Plantée
le Mut
les Combes d'Aval
la Biorouge
le Port
les Teulières
le Grangié
Pomarède
Chapelle
les Cartayroux
Cieurac
les Causillous
les Cluques
Bois de Marty
les Galinottes
la Font-Haute
les Pêcheries Hautes
l'Agle
le Roc
St-Chamarand
Pech del Castel
la Castagnade
la Cabre
Lanzac
les Bruges
les Combes
les Patots
Laborie
le Plantou
les Chaufours
Château de Lanzac
les Cabanes
Grèzelade
Motocross
Village de Vacances
Belvédère de Lanzac
les Claux
les Quatre Châtaigniers
Pech Long
la Montade
la Grèze
les Bouffios
la Croix
St-Blazy
Arteil
le Mas del Jonc
Crabenègre
les Bories d'Arties
chez Delchié
les Gaubis
les Rochers
la Serre
les Hirondelles
le Pech
Marcillac
les Stayssous
le Roc de Marsal
la Toulousie
les Graux
les Cassayres
les Sarnels
la Vignasse
le Mas
les Capelles
le Treil
le Château
Mas del Bos
Terregaye
le Plétant
Pech Pointu
Pech de Labrame
Combe de Janissou
les Vergnadès
les Faysses
Rougé
Pinsac
Reyrevigne
le Port de Pinsac
Château de la Treyne
le Coustal
Baillargal
le Port du Bastit
Baussonne
Pech de Baussonne
Bois de la Barrière
Combe de la Vaysse
la Rivière
les Fages
les Combelles
la Bouysse
Aérodrome
Neulet
Pech Mouret
les Dames
Font Damisse
la Combe de la Barre
la Brame
Pech Guidon
Combe Négre
Pech de St-Hilaire
le Bastit
la Combe de Bourgnoux
Terral
Gabalès
la Cagnarde
le Lac de Garet
Combe Lombard
les Renardières
le Roc de la Danie
le Pratant
Liade
le Rayssse de Banat
Albarède
Combe
Rocher du Bouc
Pech Merle
Poste Electr.
Gare
Fabr.
Viaduc
Ec.
Salle des Fêtes
Usine
Stade
Parc d'Attractions
Cimet.
Chât.
Tf.
Cim.
Us.
Pyl.
Bne
Font.
Pomp.
St. Pomp.
Ruiss.
Rivoir
Avoin
Sabl.
Carr.
Fabl.
Ruiss. Grande
Ruiss. de Gitou
Ruiss. de Cabanes
Ruiss. de Bouysse
Ruiss. de Bourgnoux
Ruiss. de Terral
Ruiss. de Gabalès
Ruiss. de Pinsac
Ruiss. de Rougé
Ruiss. de Reyrevigne
Ruiss. de Baillargal
Ruiss. de Bastit
Ruiss. de Pomarède
Ruiss. de Chapelle
Ruiss. de Lalbarède
Ruiss. de Liade
Ruiss. de Cagnarde
Ruiss. de Lac de Garet
Ruiss. de Roc de la Danie
Ruiss. de Pratant
Ruiss. de Pech Pointu
Ruiss. de Pech de Labrame
Ruiss. de Janissou
Ruiss. de Faysses
Ruiss. de Vergnadès
Ruiss. de Terregaye
Ruiss. de Plétant
Ruiss. de Pech de Pinsac
Ruiss. de Pech de Baussonne
Ruiss. de Pech de St-Hilaire
Ruiss. de Pech Mouret
Ruiss. de Pech Guidon
Ruiss. de Combe Négre
Ruiss. de Combe de la Barre
Ruiss. de Combe de Bourgnoux
Ruiss. de Font Damisse
Ruiss. de Neulet
Ruiss. de Bouysse
Ruiss. de Combelles
Ruiss. de Fages
Ruiss. de Dames
Ruiss. de Bastit

REGION MIDI PYRENEES
CONSEIL REGIONAL

PREFECTURE DE LA REGION MIDI-PYRENEES

PREFECTURE DU LOT

Cartographie informative des zones inondables de Midi-Pyrénées

BASSIN DE LA DORDOGNE

46

Département du Lot

Carte I.G.N.
2136 - 6

1	2	3	4
5	6	7	8

SOUILLAC

RIVIÈRES ÉTUDIÉES :

- DORDOGNE
- OUYSSE

COMMUNES CONCERNÉES :

- CALES
- CREYSSE
- LACAVE
- MARTEL
- MEYRONNE
- MONTVALENT
- PINSAC
- SAINT-SOZY

Zones inondables

- lit ordinaire
- crue très fréquente (d'ordre annuelle)
- crue fréquente (retour de 5 à 15 ans)
- crue exceptionnelle
- **encaissant** (limite extrême des crues historiques)
  - de pente abrupte
  - de pente faible
- chenal de crue
- flux d'inondation locale et limite de l'étude
- digue, remblai, levée
- hauteur à l'échelle (17.12.1952 / 5,94)
- information ponctuelle de crue (R 17.12.1952 z : 141,79)
- PHEC : Plus Hautes Eaux Connues (R 17.12.1952 z : 141,79)

R = repère de crue
z = altitude
e = épaisseur d'eau

1 0 1 km

Édition à l'échelle 1/30 000

Stations de référence
Cénac (Dordogne) ; code hydro : P238001
Souillac (Dordogne) ; code hydro : P 230001
RD 673 (Ouysse) ; code hydro : P2274020

Documents de référence
Photographies aériennes IGN au1/30 000, mission 1994
Cartographie des zones inondables entre Beaulieu et Souillac ; UTM/DDE 46, 1992
Carte au 1/25 000, crue du 8/12/1944 ; SOGREAH/DDE 46, 1978

Conduite de l'opération :
DIREN de Midi-Pyrénées

Cartographie établie par :
Université de Toulouse-le-Mirail

Édition :
juin 1999

Carte IGN au 1/25 000 ®IGN - Autorisation n° 217 061 - conception et réalisation graphique les garçons · Toulouse

REGION MIDI PYRENEES
CONSEIL REGIONAL

PREFECTURE DE LA REGION MIDI-PYRENEES

PREFECTURE DU LOT

Cartographie informative des zones inondables de Midi-Pyrénées

BASSIN DE LA DORDOGNE

46

Département du Lot

Carte I.G.N.
2136 - 7

1	2	3	4
5	6	7	8

SOUILLAC

RIVIÈRES ÉTUDIÉES :

- DORDOGNE

COMMUNES CONCERNÉES :

- FLOIRAC
- MARTEL
- MONTVALENT

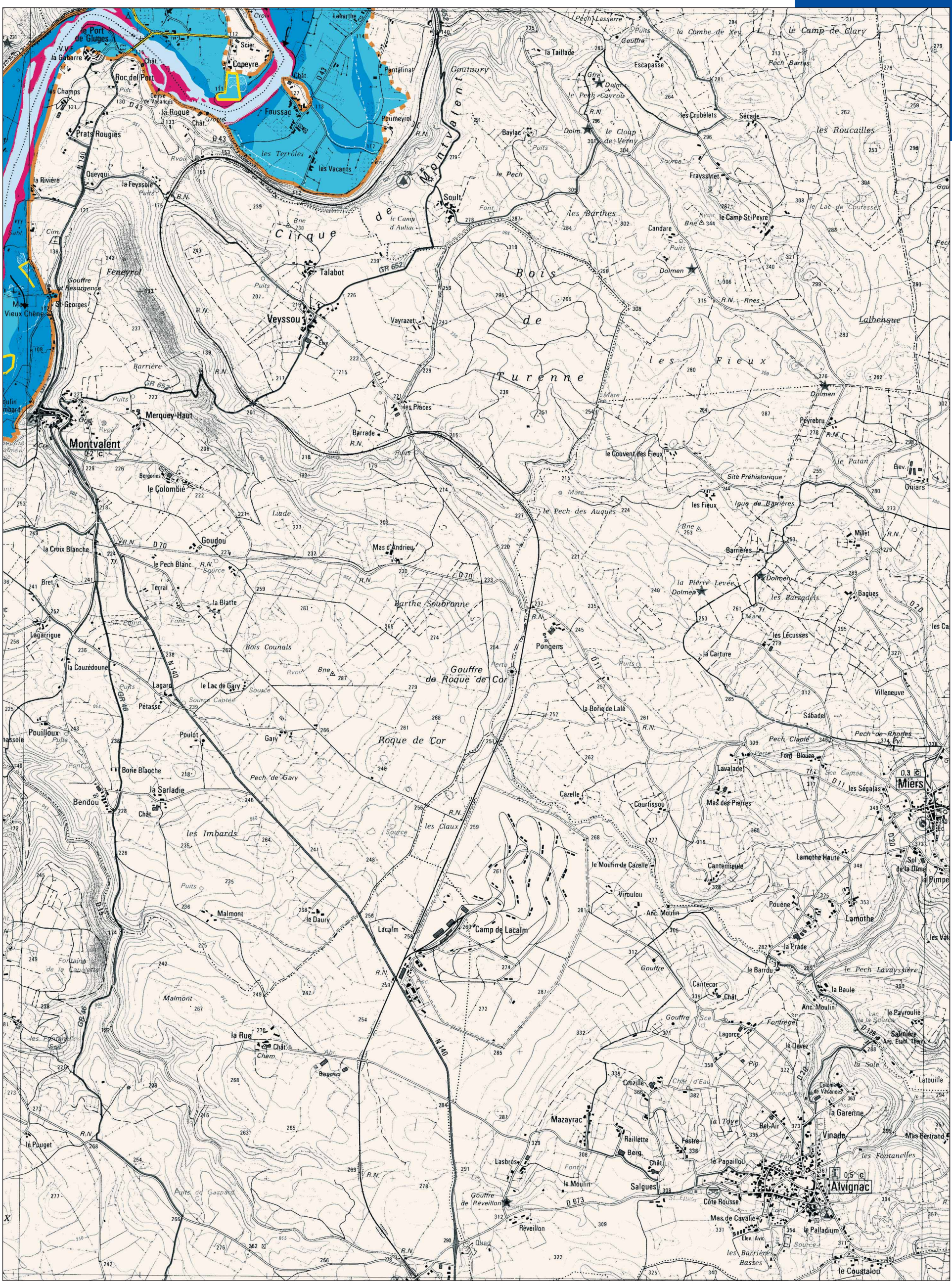

Zones inondables

- lit ordinaire
- crue très fréquente (d'ordre annuelle)
- crue fréquente (retour de 5 à 15 ans)
- crue exceptionnelle
- **encaissant** (limite extrême des crues historiques)
  - de pente abrupte
  - de pente faible
- chenal de crue
- flux d'inondation locale et limite de l'étude
- digue, remblai, levée
- hauteur à l'échelle (17.12 1952 / 5,94)
- information ponctuelle de crue (R 17.12.1952 z : 141,79)
- PHEC : Plus Hautes Eaux Connues (R 17.12.1952 z : 141,79)

R = repère de crue
z = altitude
e = épaisseur d'eau

1 0 1 km

Édition à l'échelle 1/30 000

Stations de référence
Cénac (Dordogne) ; code hydro : P238001.
Carennac (Dordogne) ; code hydro : P2070020

Documents de référence
Photographies aériennes IGN au1/30 000, mission 1994
Cartographie des zones inondables entre Beaulieu et Souillac ; UTM/DDE 46, 1992
Carte au 1/25 000, crue du 8/12/1944 ; SOGREAH/DDE 46, 1978
Vallée de la Dordogne : zones inondables, crue du 8/01/1982 ; DDE 46, 1982

Conduite de l'opération :
DIREN de Midi-Pyrénées

Cartographie établie par :
Université de Toulouse-le-Mirail

Édition :
juin 1999

Carte IGN au 1/25 000 ®IGN - Autorisation n° 217 061 - conception et réalisation graphique les garçons - Toulouse

REGION MIDI PYRENEES
CONSEIL REGIONAL

PREFECTURE DE LA REGION MIDI-PYRENEES

PREFECTURE DU LOT

Cartographie informative des zones inondables de Midi-Pyrénées

BASSIN DE LA DORDOGNE

46

Département du Lot

Carte I.G.N.
2136 - 8

1	2	3	4
5	6	7	8

SOUILLAC

RIVIÈRES ÉTUDIÉES :

- BAVE
- DORDOGNE

COMMUNES CONCERNÉES :

- CARENNAC
- GINTRAC
- LOUBRESSAC
- PRUDHOMAT
- PUYBRUN
- TAURIAC

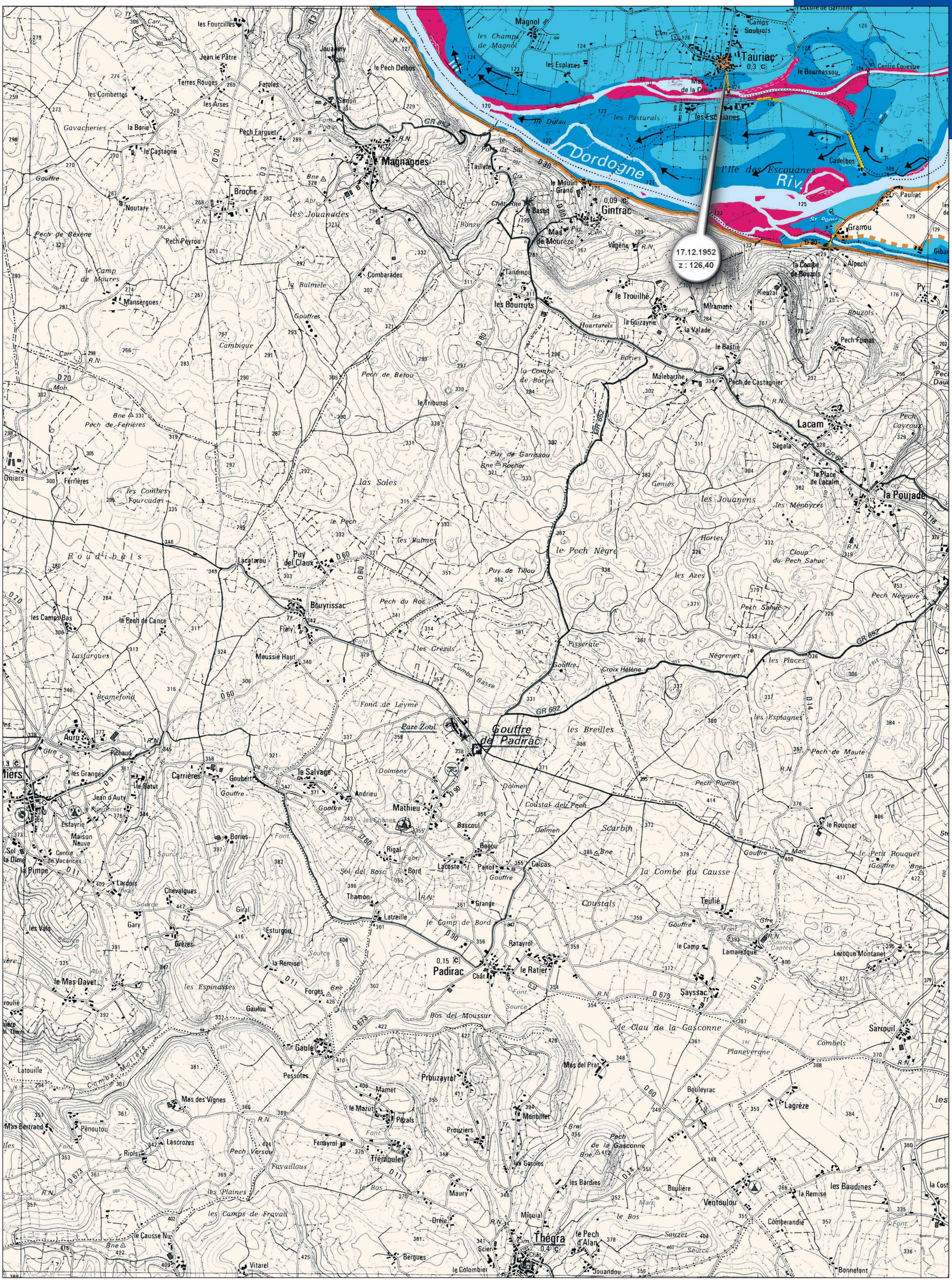
Dordogne
Riv.
17.12.1952
z : 126,40
Tauriac
0,3 C
Magnol
les Champs de Magnol
les Esplaces
Camps Soubrots
le Bournassou
Centre Equestre
Mas de la Croux
Ile Dufau
les Pasturals
les Escouanes
Cadelbos
l'Ile des Escouanes
Pauliac
Granou
Magnagues
Taillefer
le Moulin Grand
0,09 C
Gintrac
le Bastit
Mas de Moureze
Vagène
la Combe de Bouzols
Alpech
Rieuzal
le Trouilhé
Miramont
la Guizayrie
la Valade
le Bastié
Pech Fumat
Bouzols
Broche
Noutary
Pech de Bèxene
Pech Peyrou
le Camp de Moures
Mansergues
les Jouanades
Combarades
la Balmele
Gouffres
Cambigue
Pech de Betou
les Bourruts
Tandinou
les Hourtarels
la Combe de Bories
Bories
Malebarthe
Pech de Castagnier
le Tribunal
Lacam
Ségala
la Place de Lacalm
la Poujade
Pech Cayroux
Puy de Garrissou
Bne Rocher
las Soles
les Combes Fourcades
Ferrières
Gniars
Roudibals
Lacatarou
Puy del Claux
Bouyrissac
Pech du Roc
Puy de Tillou
le Pech Nègre
les Jouanens
les Ménoyres
Hortes
Cloup du Pech Sahuc
les Azes
Pech Sahuc
Pech Négrière
les Camps Bas
le Pech de Cance
Fialy
Lastargues
Meussié Haut
les Crézits
Pisserate
Négrenet
Croix Hélène
les Places
les Espagnes
Bramefond
Fond de Leymé
Pare Zool
Gouffre de Padirac
les Breilles
Pech de Maute
Pech Plumet
Auru
Pichaud
les Granges
Carrières
Goubert
le Salvage
le Batut
Jean d'Auty
Estayrie
Maison Neuve
Centre de Vacances
la Pimpe
Sol la Dime
Andrieu
Mathieu
Dolmens
Dolmen
Coustal del Pech
Scarbin
Bascoul
Begou
Rigal
Lacoste
Panot
Calcas
Borries
Sol del Bosc
Thamon
Chevalgues
Lardois
Giral
Gary
les Vals
Grèzes
Esturgout
la Remise
le Rouquet
le Petit Rouquet
la Combe du Causse
Coustals
Teulié
le Camp
Lamaresque
Laroque Montanet
le Mas Dayet
les Espinasses
Forges
Gaulou
Gaule
Pessotes
Latouille
Combe Molière
Mas des Vignes
Mas Bertrand
Pénoutou
Riols
Lascrozes
Pech Versou
Favaillous
les Plaines
les Camps de Fravail
le Causse Nu
Vitarel
Padirac
le Ratier
Sayssac
le Clau de la Gasconne
Sarrouil
Combels
Planeverane
Mas del Prat
Prouzayrol
Mamet
le Mazuc
Pézals
Prouziers
Fenayrol
Trémoulet
Monbiffet
Bouleyrac
Lagrèze
les Garoles
les Bardies
Boulière
Ventoulou
les Baudines
la Remise
Comberandie
Miquial
Thégra
0,4 C
le Pech d'Alan
Jouandou
Bonnefont
le Colombier
Drèle
Maury
Bergues
Scier
le Bos
Sauzet
Source Captée
Pech de Ferrières
Bne 331
Bne 328
Bne 422
Bne 426
Bne 386
Bne 412
Bne 404
Bne 422
Mon. 302
Mon. 400
Tf. 306
Tf. 354
Tf. 359
Tf. 371
Tf. 395
Tf. 414
Tf. 421
Tf. 422
Tf. 427
Tf. 429
Tf. 471
Tf. 394
Tf. 356
Tf. 370
Tf. 378
Tf. 404
Tf. 460
Tf. 336
Tf. 342
Tf. 347
Tf. 361
Tf. 376
Tf. 384
Tf. 385
Tf. 406
Tf. 417
Tf. 422
Tf. 379
Tf. 363
Tf. 326
Tf. 329
Tf. 340
Tf. 344
Tf. 349
Tf. 355
Tf. 359
Tf. 360
Tf. 368
Tf. 369
Tf. 370
Tf. 373
Tf. 376
Tf. 377
Tf. 378
Tf. 379
Tf. 380
Tf. 384
Tf. 385
Tf. 386
Tf. 389
Tf. 391
Tf. 392
Tf. 396
Tf. 397
Tf. 400
Tf. 402
Tf. 403
Tf. 406
Tf. 409
Tf. 412
Tf. 416
Tf. 422
Tf. 425
Tf. 426

REGION MIDI PYRENEES
CONSEIL REGIONAL

PREFECTURE DE LA REGION MIDI-PYRENEES

PREFECTURE DU LOT

Cartographie informative des zones inondables de Midi-Pyrénées

BASSIN DE LA DORDOGNE

46

Département du Lot

Carte I.G.N. 2137 - 1

1	2	3	4
5	6	7	8

GRAMAT

RIVIÈRES ÉTUDIÉES :

- ARDAILLOUX
- BLÉOU
- TOURNEFEUILLE

COMMUNES CONCERNÉES :

- ANGLARS-NOZAC
- CALES
- LAMOTHE-FÉNELON
- LE VIGAN
- LOUPIAC
- PAYRAC
- REILHAGUET
- ROUFFILHAC
- SAINT-PROJET

Zones inondables

- lit ordinaire
- crue très fréquente (d'ordre annuelle)
- crue fréquente (retour de 5 à 15 ans)
- crue exceptionnelle
- **encaissant** (limite extrême des crues historiques)
  - de pente abrupte
  - de pente faible
- chenal de crue
- flux d'inondation locale et limite de l'étude
- digue, remblai, levée
- hauteur à l'échelle (17.12 1952 / 5,94)
- information ponctuelle de crue (R 17.12.1952 z : 141,79)
- PHEC : Plus Hautes Eaux Connues (R 17.12.1952 z : 141,79)

R = repère de crue
z = altitude
e = épaisseur d'eau

1 0 1 km

Édition à l'échelle 1/30 000

Stations de référence
Néant

Documents de référence
Photographies aériennes IGN au 1/30 000, mission 1994

Conduite de l'opération :
DIREN de Midi-Pyrénées

Cartographie établie par :
Université de Toulouse-le-Mirail

Édition :
juin 1999

Carte IGN au 1/25 000 ©IGN - Autorisation n° 217 061 - conception et réalisation graphique les garçons - Toulouse

REGION MIDI PYRENEES
CONSEIL REGIONAL

PREFECTURE DE LA REGION MIDI-PYRENEES

PREFECTURE DU LOT

Cartographie informative des zones inondables de Midi-Pyrénées

BASSIN DE LA DORDOGNE

46

Département du Lot

Carte I.G.N. 2137 - 2

1	2	3	4
5	6	7	8

GRAMAT

RIVIÈRES ÉTUDIÉES :

- ALZOU
- OUYSSE

COMMUNES CONCERNÉES :

- CALES
- CARLUCET
- GINOUILLAC
- LACAVE
- REILHAGUET
- ROCAMADOUR
- SAINT-PROJET
- SÉNIERGUES

Zones inondables

- lit ordinaire
- crue très fréquente (d'ordre annuelle)
- crue fréquente (retour de 5 à 15 ans)
- crue exceptionnelle

encaissant (limite extrême des crues historiques)
- de pente abrupte
- de pente faible

- chenal de crue
- flux d'inondation locale et limite de l'étude
- digue, remblai, levée

- hauteur à l'échelle
- information ponctuelle de crue
- PHEC : Plus Hautes Eaux Connues

R = repère de crue
z = altitude
e = épaisseur d'eau

1 0 1 km

Édition à l'échelle 1/30 000

Stations de référence
RD 673 (Ouysse) ; code hydro : P2274020

Documents de référence
Photographies aériennes IGN au 1/30 000, mission 1994

Conduite de l'opération :
DIREN de Midi-Pyrénées

Cartographie établie par :
Université de Toulouse-le-Mirail

Édition :
juin 1999

Carte IGN au 1/25 000 ®IGN - Autorisation n° 217 061 - conception et réalisation graphique les garçons - Toulouse

REGION MIDI PYRENEES
CONSEIL REGIONAL

PREFECTURE DE LA REGION MIDI-PYRENEES

PREFECTURE DU LOT

Cartographie informative des zones inondables de Midi-Pyrénées

BASSIN DE LA DORDOGNE

46

Département du Lot

Carte I.G.N.
2137 - 3

1	2	3	4
5	6	7	8

GRAMAT

RIVIÈRES ÉTUDIÉES :
- ALZOU

COMMUNES CONCERNÉES :
- COUZOU
- GRAMAT
- ROCAMADOUR

Zones inondables

- lit ordinaire
- crue très fréquente (d'ordre annuelle)
- crue fréquente (retour de 5 à 15 ans)
- crue exceptionnelle
- **encaissant** (limite extrême des crues historiques)
  - de pente abrupte
  - de pente faible
- chenal de crue
- flux d'inondation locale et limite de l'étude
- digue, remblai, levée
- hauteur à l'échelle (17.12.1952 — 5,94)
- information ponctuelle de crue (R 17.12.1952 z : 141,79)
- PHEC : Plus Hautes Eaux Connues (R 17.12.1952 z : 141,79)

R = repère de crue
z = altitude
e = épaisseur d'eau

1 0 1 km

Édition à l'échelle 1/30 000

Conduite de l'opération :
DIREN de Midi-Pyrénées

Cartographie établie par :
Université de Toulouse-le-Mirail

Édition :
juin 1999

Stations de référence
Néant

Documents de référence
Photographies aériennes IGN au 1/30 000, mission1994
Photographies au sol, crue du 10/01/96. C PRUNET. 1996

Carte IGN au 1/25 000 ©IGN - Autorisation n° 217 061 - conception et réalisation graphique les garçons - Toulouse

REGION MIDI PYRENEES
CONSEIL REGIONAL

PREFECTURE DE LA REGION MIDI-PYRENEES

PREFECTURE DU LOT

Cartographie informative des zones inondables de Midi-Pyrénées

BASSIN DE LA DORDOGNE

46

Département du Lot

Carte I.G.N. 2137 - 4

1 2 3 4
5 6 7 8

GRAMAT

RIVIÈRES ÉTUDIÉES :

- ALZOU

COMMUNES CONCERNÉES :

- BIO
- GRAMAT
- ISSENDOLUS
- LAVERGNE
- MAYRINHAC-LENTOUR
- RIGNAC

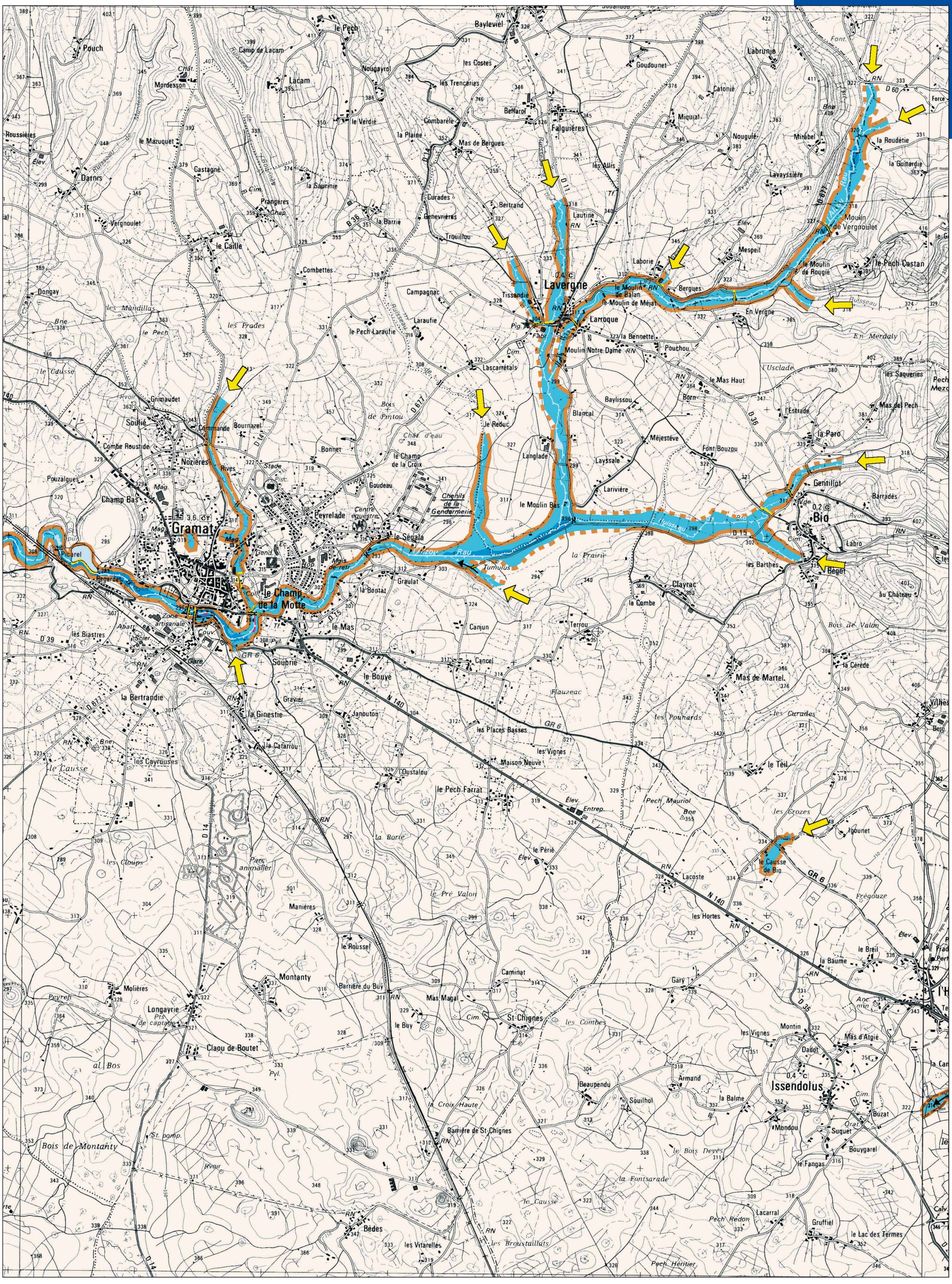

Zones inondables

- lit ordinaire
- crue très fréquente (d'ordre annuelle)
- crue fréquente (retour de 5 à 15 ans)
- crue exceptionnelle
- **encaissant** (limite extrême des crues historiques)
  - de pente abrupte
  - de pente faible
- chenal de crue
- flux d'inondation locale et limite de l'étude
- digue, remblai, levée
- hauteur à l'échelle (17.12 1952 — 5,94)
- information ponctuelle de crue (R 17.12.1952 z : 141,79)
- PHEC : Plus Hautes Eaux Connues (R 17.12.1952 z : 141,79)

R = repère de crue
z = altitude
e = épaisseur d'eau

1 0 1 km

Édition à l'échelle 1/30 000

Conduite de l'opération :
DIREN de Midi-Pyrénées

Cartographie établie par :
Université de Toulouse-le-Mirail

Édition :
juin 1999

Stations de référence
Néant

Documents de référence
Photographies aériennes IGN au 1/30 000, mission1994
Photographies au sol, crue du 10/01/96. C PRUNET. 1996

Carte IGN au 1/25 000 ©IGN - Autorisation n° 217 061 - conception et réalisation graphique les garçons : Toulouse

REGION MIDI PYRENEES
CONSEIL REGIONAL

PREFECTURE DE LA REGION MIDI-PYRENEES

PREFECTURE DU LOT

Cartographie informative des zones inondables de Midi-Pyrénées

BASSIN DE LA DORDOGNE

46

Département du Lot

Carte I.G.N. 2137 - 5

1	2	3	4
5	6	7	8

GRAMAT

RIVIÈRES ÉTUDIÉES :

- CÉOU
- RÊT

COMMUNES CONCERNÉES :

- BEAUMAT
- FRAYSSINET
- LE VIGAN
- SAINT-CHAMARAND
- SAINT-GERMAIN-DU-BEL-AIR
- SOUCIRAC
- VAILLAC

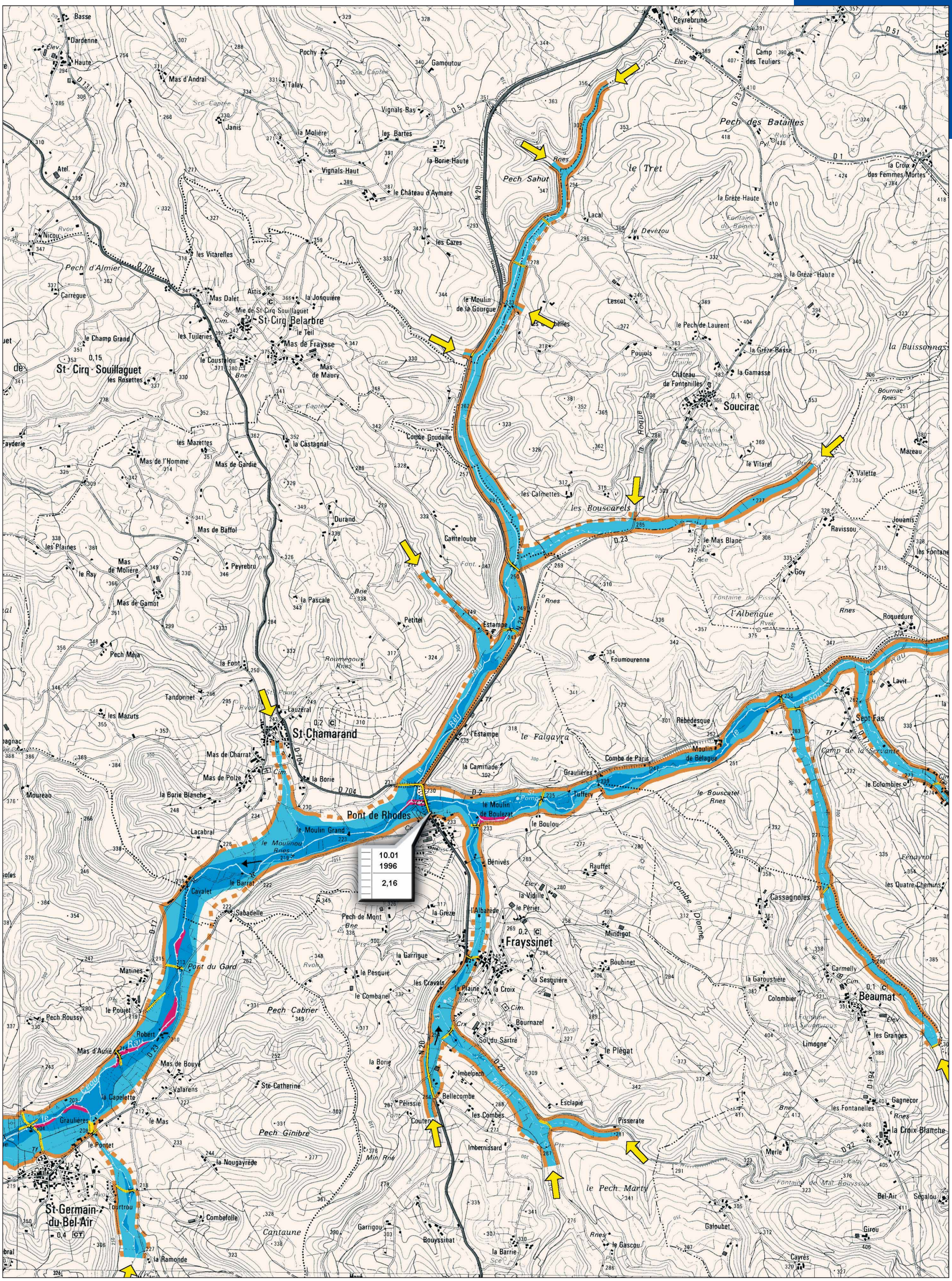

Carte IGN au 1/25 000 ©IGN - Autorisation n° 217 061 - conception et réalisation graphique les garçons : Toulouse

Zones inondables

- lit ordinaire
- crue très fréquente (d'ordre annuelle)
- crue fréquente (retour de 5 à 15 ans)
- crue exceptionnelle
- encaissant (limite extrême des crues historiques) de pente abrupte / de pente faible
- chenal de crue
- flux d'inondation locale et limite de l'étude
- digue, remblai, levée
- hauteur à l'échelle
- information ponctuelle de crue
- PHEC : Plus Hautes Eaux Connues

R = repère de crue
z = altitude
e = épaisseur d'eau

1 0 1 km

Édition à l'échelle 1/30 000

Conduite de l'opération :
DIREN de Midi-Pyrénées

Cartographie établie par :
Université de Toulouse-le-Mirail

Édition :
juin 1999

Stations de référence
St Cybranet (Céou) ; code hydro : P248201
Pont De Rhodes (Céou) SAC

Documents de référence
Photographies aériennes IGN au 1/30 000, mission 1994
Dossier SAC, crue du 04/10/60. DDE 24. 1988
Dossier photographique, crue du 10/01/96, DDE46. 1996
Photographies au sol, crue du 10/01/96. C PRUNET. 1996

REGION MIDI PYRENEES
CONSEIL REGIONAL

PREFECTURE DE LA REGION MIDI-PYRENEES

PREFECTURE DU LOT

Cartographie informative des zones inondables de Midi-Pyrénées

BASSIN DE LA DORDOGNE

46

Département du Lot

Carte I.G.N.
2137 - 6

1	2	3	4
5	6	7	8

GRAMAT

RIVIÈRES ÉTUDIÉES :

- CÉOU

COMMUNES CONCERNÉES :

- BEAUMAT
- GINOUILLAC
- MONTFAUCON
- SÉNIERGUES
- VAILLAC

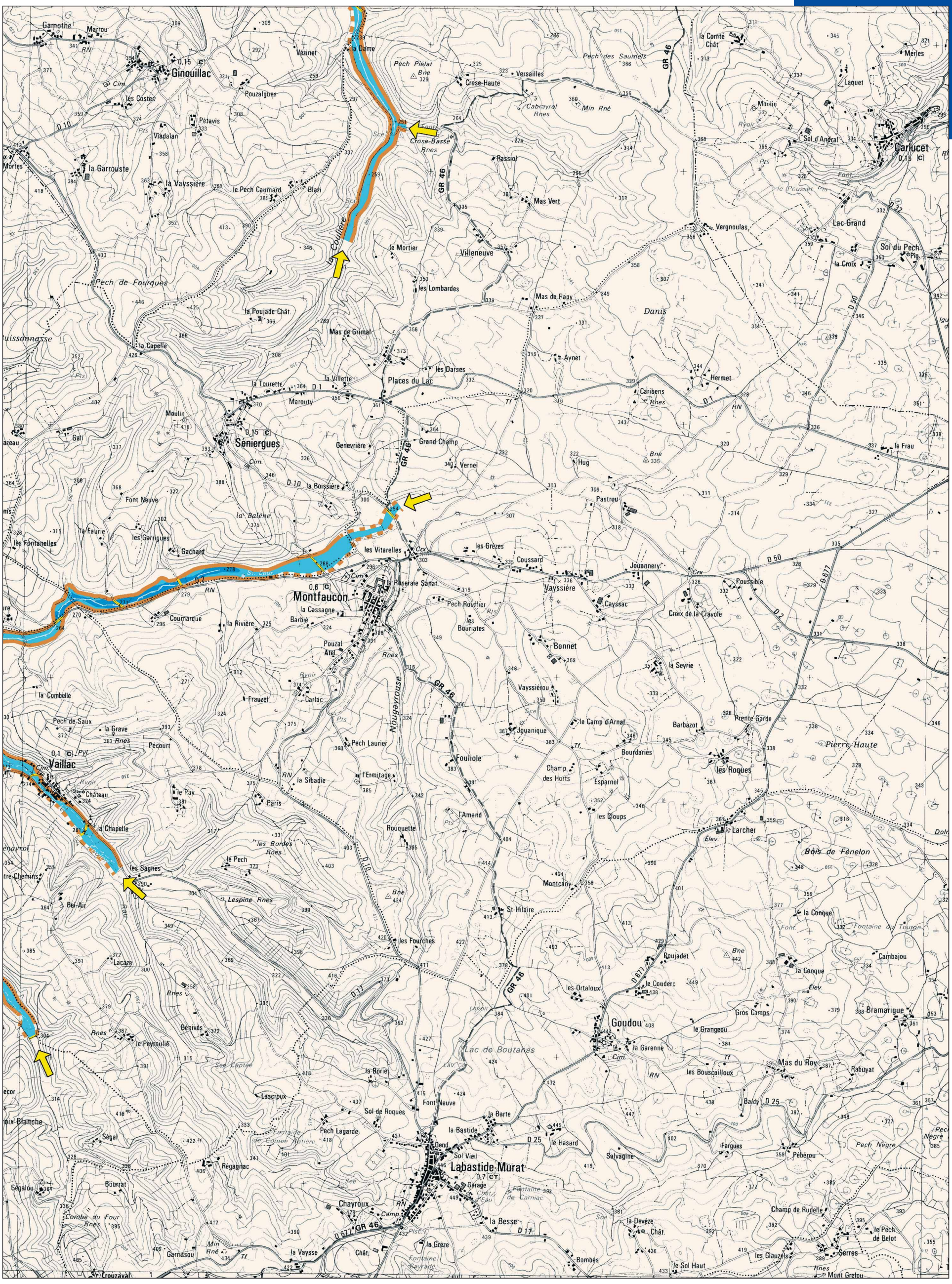

Carte IGN au 1/25 000 ©IGN - Autorisation n° 217 061 - conception et réalisation graphique les garçons - Toulouse

Zones inondables

- lit ordinaire
- crue très fréquente (d'ordre annuelle)
- crue fréquente (retour de 5 à 15 ans)
- crue exceptionnelle
- **encaissant** (limite extrême des crues historiques)
  - de pente abrupte
  - de pente faible
- chenal de crue
- flux d'inondation locale et limite de l'étude
- digue, remblai, levée
- hauteur à l'échelle
- information ponctuelle de crue
- PHEC : Plus Hautes Eaux Connues

R = repère de crue
z = altitude
e = épaisseur d'eau

1 0 1 km

Édition à l'échelle 1/30 000

Stations de référence
St Cybranet (Céou) ; code hydro : P248201
Pont De Rhodes (Céou) SAC

Documents de référence
Photographies aériennes IGN au 1/30 000, mission 1994
Dossier SAC, crue du 04/10/60. DDE 24. 1988
Dossier photographique, crue du 10/01/96, DDE46. 1996
Photographies au sol, crue du 10/01/96. C PRUNET. 1996

Conduite de l'opération :
DIREN de Midi-Pyrénées

Cartographie établie par :
Université de Toulouse-le-Mirail

Édition :
juin 1999

REGION MIDI PYRENEES
CONSEIL REGIONAL

PREFECTURE DE LA REGION MIDI-PYRENEES

PREFECTURE DU LOT

Cartographie informative des zones inondables de Midi-Pyrénées

BASSIN DU LOT

46

Département du Lot

Carte I.G.N.
2138 - 1

1	2	3	4
5	6	7	8

SAINT-GÉRY

RIVIÈRES ÉTUDIÉES :

- CALAMANE
- JONQUIÈRE
- RAUZE
- VERT

COMMUNES CONCERNÉES :

- CRAS
- FRANCOULÈS
- GIGOUZAC
- MAXOU
- MECHMONT
- MONTAMEL
- NADILLAC
- USSEL

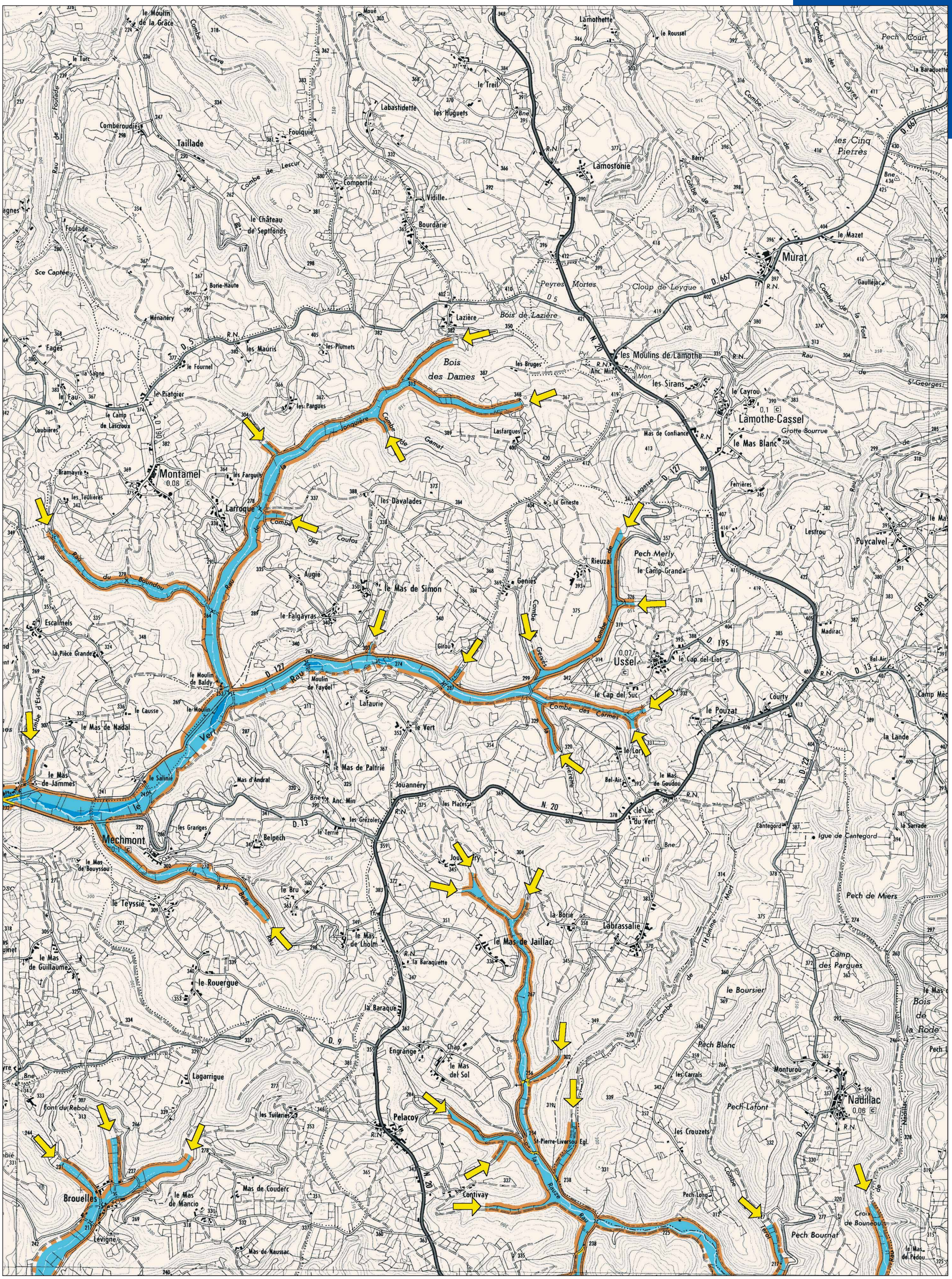
Montamel
0,08
Mechmont
0,1
Ussel
0,07
Nadillac
0,06
Lamothe-Cassel
Murat
Bois des Dames
Peyres Mortes
Cloup de Leygue
Bois de Lazière
Pech Merly
les Cinq Pierres
Pech de Miers
Pech Bournat
Pech Blanc
Pech Laront
Labastidette
Lamothette
Lamostonie
Comporlie
Vidille
Bourdarie
Taillade
Foulquié
Combéroudier
Foulade
le Château de Septfonds
Lazière
Jouannéry
Jouanéry
Lafaurie
Augie
le Mas de Simon
Genies
Rieuzal
Girou
Escalmels
le Mas de Nadal
le Mas de Jammes
le Mas de Paltrié
le Mas de Lholm
le Mas de Jaillac
le Mas de Mancio
le Mas de Couderc
le Mas de Bouyssou
le Mas de Guillaume
Labrassalie
la Borie
Pelacoy
Contivay
Engrange
la Baraque
le Rouergue
Lagarrigue
Brouelles
Lévigne
Mas de Naussac
Larroque
les Davalades
les Moulins de Lamothe
les Sirans
le Cayrou
le Mas Blanc
Mas de Confiance
Ferrières
Lestrou
Puycalvel
Madirac
le Cap del Liot
le Cap del Suc
le Pouzat
Courty
la Lande
la Sarrade
Igue de Cantegord
Cantegord
le Lac du Vert
le Vert
le Lor
le Mas de Goudou
Bel-Air
Gaulléjac
le Mazet
les Bruges
les Pargues
les Plumets
les Mauris
les Grézoles
les Granges
les Places
le Terrié
Belpech
le Fournel
le Piatgier
le Camp de Lascroux
la Sagne
le Fau
Loubières
Bramayre
les Teulières
les Farguils
Ménanéry
Sce Captée
Borie-Haute
le Teyssié
le Bru
la Baraquette
Chap.
Anc. Min
Pyl.
Font du Rebol
la Pièce Grande
le Moulin de Baldy
Moulin de Faydel
le Moulin
le Causse
le Salinié
les Tuileries
les Carrais
les Crouzets
Monturou
Pech Long
Pech Merly
le Camp Grand
Grotte Bourrue
la Baraquette
le Roussel
Pech Court
Combe Cave
Combe de Lescur
Combe de Lacan
Combe de Cayres
Combe de Font-Nève
Combe de Font
Combe de Gamat
Combe des Coufos
Combe des Cèdres
Combe de Genies
Combe de Lagasse
Combe de Mort
Combe de Bois
Combe de Pech Blanc
Combe de Croix de Bouneou
Combe de Pech Long
Combe de Pech Laront
Combe de Pech Merly
Combe de Pech Bournat
Combe de Pech de Miers
Combe de Pech Court
Combe de Pech Blanc
Combe de Pech Merly
Combe de Pech Laront

REGION MIDI PYRENEES
CONSEIL REGIONAL

PREFECTURE DE LA REGION MIDI-PYRENEES

PREFECTURE DU LOT

Cartographie informative des zones inondables de Midi-Pyrénées

BASSIN DU LOT

46

Département du Lot

Carte I.G.N. 2138 - 2

1	2	3	4
5	6	7	8

SAINT-GÉRY

RIVIÈRES ÉTUDIÉES :

- SAGNE
- VERS

COMMUNES CONCERNÉES :

- CABRERETS
- CRAS
- LABASTIDE-MURAT
- LAMOTHE-CASSEL
- LAUZES
- SABADEL-LAUZES
- SAINT-CERNIN
- SAINT-MARTIN-DE-VERS
- SAINT-SAUVEUR-LA-VALLÉE
- SOULOMÈS

Zones inondables

- lit ordinaire
- crue très fréquente (d'ordre annuelle)
- crue fréquente (retour de 5 à 15 ans)
- crue exceptionnelle
- **encaissant** (limite extrême des crues historiques)
  - de pente abrupte
  - de pente faible
- chenal de crue
- flux d'inondation locale et limite de l'étude
- digue, remblai, levée
- hauteur à l'échelle (17.12.1952 — 5,94)
- information ponctuelle de crue (R 17.12.1952 z : 141,79)
- PHEC : Plus Hautes Eaux Connues (R 17.12.1952 z : 141,79)

R = repère de crue
z = altitude
e = épaisseur d'eau

1 0 1 km

Édition à l'échelle 1/30 000

Stations de référence
Néant

Documents de référence
Photographies aériennes IGN au 1/30 000, mission 1994

Conduite de l'opération :
DIREN de Midi-Pyrénées

Cartographie établie par :
Université de Toulouse-le-Mirail

Édition :
juin 1999

Carte IGN au 1/25 000 ©IGN - Autorisation n° 217 061 - conception et réalisation graphique les Cartographes - Toulouse

REGION MIDI PYRENEES
CONSEIL REGIONAL

PREFECTURE DE LA REGION MIDI-PYRENEES

PREFECTURE DU LOT

Cartographie informative des zones inondables de Midi-Pyrénées

BASSIN DU LOT

46

Département du Lot

Carte I.G.N. 2138 - 3

1 2 3 4
5 6 7 8

SAINT-GÉRY

RIVIÈRES ÉTUDIÉES :

- SAGNE

COMMUNES CONCERNÉES :

- LENTILLAC-LAUZÈS
- SABADEL-LAUZÈS

Carte IGN au 1/25 000 ©IGN - Autorisation n° 217 061 - conception et réalisation graphique les garçons - Toulouse

Zones inondables

- lit ordinaire
- crue très fréquente (d'ordre annuelle)
- crue fréquente (retour de 5 à 15 ans)
- crue exceptionnelle

encaissant (limite extrême des crues historiques)
- de pente abrupte
- de pente faible

- chenal de crue
- flux d'inondation locale et limite de l'étude
- digue, remblai, levée

- hauteur à l'échelle (17.12 1952 / 5,94)
- information ponctuelle de crue (R 17.12.1952 z : 141,79)
- PHEC : Plus Hautes Eaux Connues (R 17.12.1952 z : 141,79)

R = repère de crue
z = altitude
e = épaisseur d'eau

1 0 1 km

Édition à l'échelle 1/30 000

Stations de référence
Néant

Documents de référence
Photographies aériennes IGN au 1/30 000, mission 1994

Conduite de l'opération :
DIREN de Midi-Pyrénées

Cartographie établie par :
Université de Toulouse-le-Mirail

Édition :
juin 1999

REGION MIDI PYRENEES
CONSEIL REGIONAL

PREFECTURE DE LA REGION MIDI-PYRENEES

PREFECTURE DU LOT

Cartographie informative des zones inondables de Midi-Pyrénées

BASSIN DU LOT

46

Département du Lot

Carte I.G.N.
2138 - 4

1	2	3	4
5	6	7	8

SAINT-GÉRY

RIVIÈRES ÉTUDIÉES :

- CÉLÉ

COMMUNES CONCERNÉES :

- MARCILLAC-SUR-CÉLÉ
- SAINT-SULPICE

Espédaillac
Coursac
Blars
St-Sulpice
Marcilhac-sur-Célé
9.03.1927
z : 150,92
9.03.1927
z : 150,40
Bois de Nauzières
Champ Grand
le Pech de Cassan
Pech des Agards
le Bois de la Cazaze
la Garenne Mejère
les Roucayrèdes
les Goufios
le Pech
les Devèzes
le Bois Grand
la Verrerie
Maurimont
les Travers
les Mèjeparts
les Places de Coursac
les Bréziers
Pech de Bar
Pech Pointu
Barthe Séche
Bois Nègre
les Barthes
Pech Lagardette
Génivre
Pech Mal
Pech d'Artigues
Pech Rilhac
Bétaille
Pech Peyrous
Pech du Lac
Pech Merlu
Pech Pialat
le Pech de Sio
Combe de Flouret
Paluc
Pourcayret
Brenguettes
la Boulle des Pergues
les Gourpatières
les Combes Hautes
les Combes Basses
Pailhès
le Mas de Roudier
le Devès
la Bouigue
Peytobi
Rouziès
la Combe de la Cajarque
Mas de Cormes
Couderc de Bourriol
le Pouget
Mas des Merigues
Pierre Levée
le Peyrefit
Combe Cave
Dolmen de Peyrefit
Dolmen de l'Artillou
Mas de l'Artillou
le Lac d'Albert
le Bousquet
Mas de Chaupet
Granges
Ginouillac
Mas de Brel
les Cazemattes
les Combes
Mas de Castel
Sarnac Haut
Sarnac Bas
le Rat
le Cun
Igue de Bar
Igue de Pierrefine
Grotte des Chandelles
Grotte du Cuzoul
Grotte du Robinet
Grotte du Facteur
Grotte de Bellevue
Combe de Garric
Mas de Picarel
le Mas de Ganil
Pech Michaudel
le Suquet
Cazals
les Roques
Mas de Cambou
Troglodytes
Salsac
la Balme
la Moissie
Château du Pic
Mas de Valette
le Pré de Monsieur
le Combel Bertrand
Anc. Abbaye
Minot
Balance
Maison Neuve
les Salès
les Boissières
les Serres
les Combellous
les Places
la Combelère
les Payrols
le Pré Grand
le Lac d'Aurimière
Champ Grand
Pradié
l'Espinasse
Chayre
Coursac Haut
Futuo
Anc. Moulin
Bergerie
Fontaine de la Pouzéraque Sce Captée
Lac des Places
Bois de Judou
Bois de Montal
Bois de Futuo
Bois de Chaupet
Bois de Cambou
Combe de Prat
Combe Bouriè
Combe de Genouillac
Combel Rimat
Combel Hugon
Combe Fère
Combe d'Orniac
Combe Vidal
le Clos du Bordier
le Mas
le Clos Bas
la Capelle
les Combels
les Pergues
le Tustol
le Lac d'Aurimière
Font Nioré
le Pech Long
le Ciaud de Mayou
Rvoir
Anc. Min
Sullé
Soulliet
le Caussanel
le Caussanelou
Cloup de l'Aze
Cloup Siquiers
Bourdicou
Delfour
Bne
Cim.
Tf.
Carr.
Source
Ruéjouls
Troglodytes
RN
D 653
D 40
D 14
D 17
D 146
D 71
D 73
D 41
GR 651
Le Célé
Le Lot
Le Talou
Le Campou
Le Riou Mort
Le Bout du Rocher
Le Pech Vidal
Le Pech Long
Le Ciaud de Mayou
Le Bois de la Cazaze
Le Bois de Futuo
Le Bois de Chaupet
Le Bois de Cambou
Le Bois de Montal
Le Bois de Judou
Le Bois de Nauzières
Le Bois Grand
Le Bois Nègre
Le Bois de la Cazaze
Le Lac d'Aurimière
Le Pré de Monsieur
Le Bout des Costes
Le Pré Grand
Le Champ Grand
Le Mas de Ganil
Le Mas de Roudier
Le Devès
Le Combel Bertrand
Le Pech Pialat
Le Pech Michaudel
Le Pech Merlu
Le Pech Mal
Le Pech Lagardette
Le Pech Pointu
Le Pech de Bar
Le Pech de Sio
Le Pech de Cassan
Le Pech Rilhac
Le Pech d'Artigues
Le Pech Peyrous
Le Cun
Le Suquet
Le Tustol
Le Clos Bas
Le Clos du Bordier
Le Mas
Le Pré Grand
Le Lac d'Aurimière
Le Pré de Monsieur
Le Bout des Costes
Le Bois de Cambou
Le Bois de Chaupet
Le Bois de Futuo
Le Bois de Judou
Le Bois de Montal
Le Bois de Nauzières
Le Bois Grand
Le Bois Nègre
Le Bois de la Cazaze
Le Pech de Bar
Le Pech de Cassan
Le Pech de Sio
Le Pech Long
Le Pech Vidal
Le Pech Rilhac
Le Pech d'Artigues
Le Pech Peyrous
Le Pech Merlu
Le Pech Mal
Le Pech Lagardette
Le Pech Pointu
Le Pech Michaudel
Le Pech Pialat
Le Ciaud de Mayou
Le Cun
Le Suquet
Le Tustol
Le Clos Bas
Le Clos du Bordier
Le Mas
Le Pré Grand
Le Lac d'Aurimière
Le Champ Grand
Le Mas de Ganil
Le Mas de Roudier
Le Devès
Le Combel Bertrand

REGION MIDI PYRENEES
CONSEIL REGIONAL

PREFECTURE DE LA REGION MIDI-PYRENEES

PREFECTURE DU LOT

Cartographie informative des zones inondables de Midi-Pyrénées

BASSIN DU LOT

46

Département du Lot

Carte I.G.N.
2138 - 5

1	2	3	4
5	6	7	8

SAINT-GÉRY

RIVIÈRES ÉTUDIÉES :

- CALAMANE
- LAROQUE
- LOT
- MAXOU
- NOUAILLAC
- RAUZE

COMMUNES CONCERNÉES :

- ARCAMBAL
- CAHORS
- COURS
- CRAS
- FRANCOULÈS
- LAMAGDELAINE
- LAROQUE-DES-ARCS
- MAXOU
- NADILLAC
- VALROUFIÉ
- VERS
- SAINT-PIERRE-LAFEUILLE

Zones inondables

- lit ordinaire
- crue très fréquente (d'ordre annuelle)
- crue fréquente (retour de 5 à 15 ans)
- crue exceptionnelle
- **encaissant** (limite extrême des crues historiques)
- de pente abrupte
- de pente faible
- chenal de crue
- flux d'inondation locale et limite de l'étude
- digue, remblai, levée
- hauteur à l'échelle
- information ponctuelle de crue
- PHEC : Plus Hautes Eaux Connues
- R = repère de crue
- z = altitude
- e = épaisseur d'eau

1 0 1 km

Édition à l'échelle 1/30 000

Stations de référence
Cahors-Moulin de Coty (Lot) ; code hydro : O 8231510

Documents de référence
Photographies aériennes IGN au 1/30 000, mission 1994
Profils en long du Lot. NGF. 1930
Cartographie des zones inondables du Lot ; UTM/DDE46. 1996
Zones inondables de Cahors ; crue du 17/12/1981. DDE46
PER de Laroque des Arques, Cahors, Pradines et Mercuès ; Sud Aménagement 1986
Crue du Lot, documentation photographique. DDE46

Conduite de l'opération :
DIREN de Midi-Pyrénées

Cartographie établie par :
Université de Toulouse-le-Mirail

Édition :
juin 1999

Carte IGN au 1/25 000 ©IGN - Autorisation n° 217 061 - conception et réalisation graphique les garçons - Toulouse

REGION MIDI PYRENEES
CONSEIL REGIONAL

PREFECTURE DE LA REGION MIDI-PYRENEES

PREFECTURE DU LOT

Cartographie informative des zones inondables de Midi-Pyrénées

BASSIN DU LOT

46

Département du Lot

Carte I.G.N.
2138 - 6

1	2	3	4
5	6	7	8

SAINT-GÉRY

RIVIÈRES ÉTUDIÉES :

- LOT
- RAUZE
- SAGNE
- VERS

COMMUNES CONCERNÉES :

- ARCAMBAL
- BOUZIÈS
- CABRERETS
- COURS
- CRAS
- ESCLAUZELS
- LENTILLAC-LAUZÈS
- SABADEL-LAUZÈS
- SAINT-CIRQ-LAPOPIE
- SAINT-GÉRY
- VERS

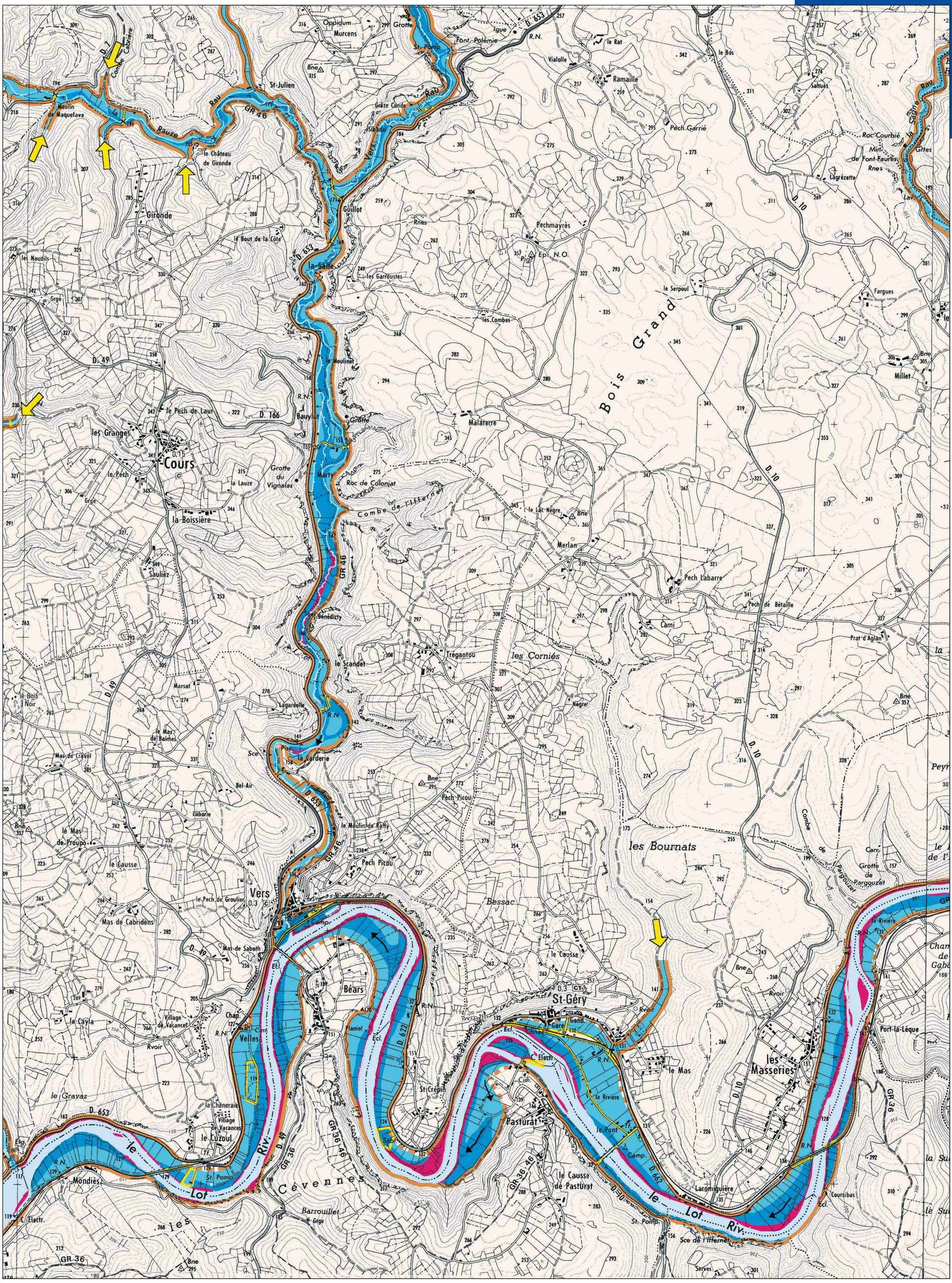

Zones inondables

- lit ordinaire
- crue très fréquente (d'ordre annuelle)
- crue fréquente (retour de 5 à 15 ans)
- crue exceptionnelle

encaissant (limite extrême des crues historiques)
- de pente abrupte
- de pente faible

- chenal de crue
- flux d'inondation locale et limite de l'étude
- digue, remblai, levée

- hauteur à l'échelle (17.12 1952 — 5,94)
- information ponctuelle de crue (R 17.12.1952 z : 141,79)
- PHEC : Plus Hautes Eaux Connues (R 17.12.1952 z : 141,79)

R = repère de crue
z = altitude
e = épaisseur d'eau

1 0 1 km

Édition à l'échelle 1/30 000

Stations de référence
Cahors-Moulin de Coty (Lot) ; code hydro : O 8231510

Documents de référence
Photographies aériennes IGN au 1/30 000, mission 1994
Profils en long du Lot. NGF. 1930
Cartographie des zones inondables du Lot ; UTM/DDE46. 1996
Zones inondables de Cahors ; crue du 17/12/1981. DDE46
PER de Laroque des Arques, Cahors, Pradines et Mercuès; Sud Aménagement 1986
Crue du Lot, documentation photographique. DDE46

Conduite de l'opération :
DIREN de Midi-Pyrénées

Cartographie établie par :
Université de Toulouse-le-Mirail

Édition :
juin 1999

Carte IGN au 1/25 000 ®IGN - Autorisation n° 217 061 - conception et réalisation graphique les garçons - Toulouse

REGION MIDI PYRENEES
CONSEIL REGIONAL

PREFECTURE DE LA REGION MIDI-PYRENEES

PREFECTURE DU LOT

Cartographie informative des zones inondables de Midi-Pyrénées

BASSIN DU LOT

46
Département du Lot

Carte I.G.N.
2138 - 7

1	2	3	4
5	6	7	8

SAINT-GÉRY

RIVIÈRES ÉTUDIÉES :

- BOURLANDES
- CÉLÉ
- LOT
- SAGNE

COMMUNES CONCERNÉES :

- BOUZIÈS
- CABRERETS
- LENTILLAC-LAUZÈS
- ORNIAC
- SABADEL-LAUZÈS
- SAINT-CIRQ-LAPOPIE
- SAINT-GÉRY
- SAULIAC-SUR-CÉLÉ
- TOUR-DE-FAURE

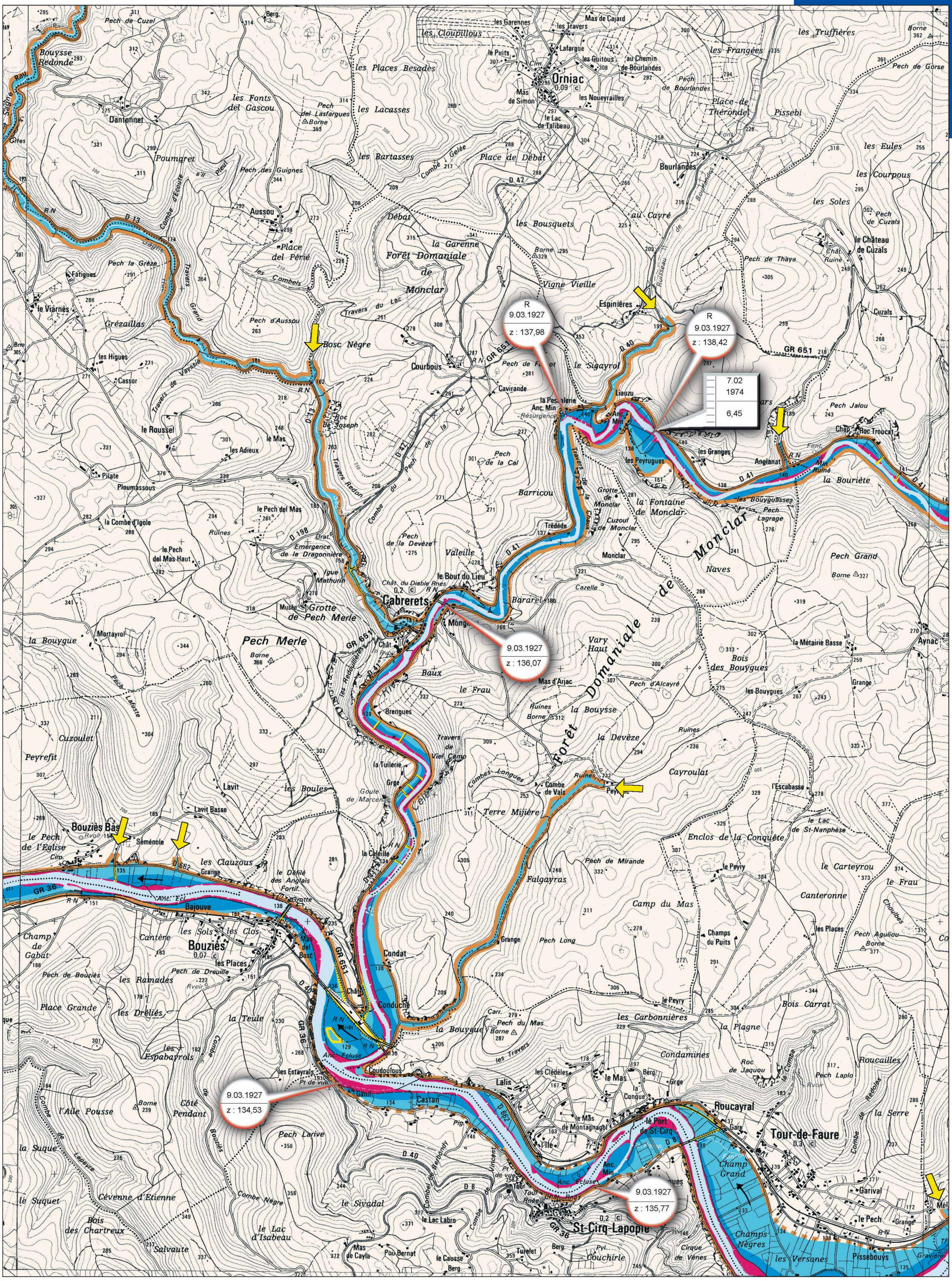
R 9.03.1927 z : 137,98
R 9.03.1927 z : 138,42
7.02 1974 6,45
9.03.1927 z : 136,07
9.03.1927 z : 134,53
9.03.1927 z : 135,77
Orniac
Cabrerets
Bouziès
St-Cirq-Lapopie
Tour-de-Faure
Bourlandes
Aussou
Dantonnet
Poumaret
Fâtigues
le Viarnès
Grézaillas
le Roussel
Pilate
Ploumassous
la Combe d'Igole
le Pech del Mas Haut
Mortayrol
la Bouygue
Cuzoulet
Peyrefit
Lavit
Lavit Basse
Séménole
les Clauzous
Bajouve
Champ de Gabat
Cantère
les Sols
les Clos
les Places
les Ramades
Pech de Bouziès
Pech de Dreuille
Place Grande
les Dréliés
la Teule
les Espabayrols
l'Aile Pousse
Côté Pendant
la Suque
le Suquet
Cévenne d'Etienne
Bois des Chartreux
le Lac d'Isabeau
Salvaute
le Pech de l'Eglise
Bosc Nègre
Courbous
Cavirande
le Roc de Joseph
les Higues
Cassor
les Adieux
le Mas
le Pech del Mas
Emergence de la Dragonnière
Grotte de Pech Merle
Pech Merle
Pech Larive
Combe Négre
le Sivadal
le Lac Labro
Mas de Cayla
Pou Bernat
le Causse
Turelet
Couchirle
Cirque de Vènes
Pech de Mirande
le Peyry
Falgayras
Camp du Mas
Canteronne
le Carteyrou
le Frau
Champs du Puits
Pech Long
Condat
Conduche
Coudoulous
Ganil
Castan
Lalis
les Clédèles
le Mas
la Conque
Roucayral
le Port de St-Cirq
le Mas de Montagnagbl
l'Ile
Champ Grand
Garival
le Pech
Champs Négres
les Versanes
Pissebouys
Condamines
Roc de Jaquou
Roucailles
Pech Lapla
les Carbonnières
la Plagne
Bois Carrat
la Bouygue
les Travers
Pech du Mas
Carr.
Monclar
Naves
Pech Grand
Cuzoul de Monclar
la Fontaine de Monclar
Grotte de Monclar
les Bouyguasses
Pech Lagrage
la Bouriète
Anglanat
les Peyrugues
les Granges
Liauzu
la Pesselerie
Anc. Min
Résurgence
le Sigayrol
Espinières
Cuzals
le Château de Cuzals
Pech de Thaya
Chât. Ruiné
les Soles
les Courpous
les Eules
Pissebi
Place de Théróndel
Pech de Bourlandes
au Chemin de Bourlandes
les Guitous
les Nouveyrailles
le Lac de Talibeau
Mas de Simon
le Puits
Lafargue
les Travers
Mas de Cajard
les Garennes
les Truffières
Pech de Gorse
Borne
Pech Jalou
Roc Troucat
Chap.
Aynac
la Métairie Basse
Bois des Bouygues
les Bouygues
Grange
Pech d'Alcayré
Mas d'Arjac
Vary Haut
Forêt Domaniale de Monclar
Vigne Vieille
Place de Débat
Débat
les Bousquets
au Cayré
la Garenne
Forêt Domaniale de Monclar
Place del Périé
les Combels
Pech d'Aussou
Pech de la Cal
Barricou
Valeille
Trédède
Bararel
Cazelle
le Bout du Lieu
Mong.
Brengues
Baux
le Frau
Ruines
la Bouysse
la Devèze
Cayroulat
Combe de Vals
Terre Mijière
Combes Longues
Travers de Viel Camp
la Tuilerie
la Caleille
le Défilé des Anglais
Fortif.
Grotte
Goule de Marcenac
les Boules
les Redoulières
les Estayrals
Pt de vue
Pech d'Alcayré
Pech de la Devèze
Pech de la Cal
les Lacasses
les Bartasses
les Places Besades
les Fonts del Gascou
Pech del Lasfargues
les Cloupillous
Pech de Cuzel
Bouysse Redonde
Berg.
Pech des Guignes
Combe d'Ecoute s'il Pleut
Combe Gelée
Ruisseau de Bourlandes
Chât. du Diable
Ruines
Orat.
Pyl.
Rvoir
Anc. Ecluse
Anc. Pont
Grge
Berg.
Carr.
Pig
Pt de vue
Tour
Tour Ruinée
Chât. Ruiné
Mén
Gravière
Grange
Ruines
Borne
Pech
Pech Aguliou
Pech Merle
Pech Grand
Pech Lapla
Pech Lafaste
Pech la Grèze
Pech d'Aussou
Pech de Cuzel
Pech de Gorse
Pech de Bourlandes
Pech de Thaya
Pech d'Alcayré
Pech de Mirande
Pech de la Cal
Pech de la Devèze
Pech Merle
Pech Grand
Pech Long
Pech Aguliou
Pech Lapla
Pech Lafaste
Pech la Grèze
Pech d'Aussou
Pech de Cuzel
Pech de Gorse
Pech de Bourlandes
Pech Jalou

REGION MIDI PYRENEES
CONSEIL REGIONAL

PREFECTURE DE LA REGION MIDI-PYRENEES

PREFECTURE DU LOT

Cartographie informative des zones inondables de Midi-Pyrénées

BASSIN DU LOT

46

Département du Lot

Carte I.G.N.
2138 - 8

1	2	3	4
5	6	7	8

SAINT-GÉRY

RIVIÈRES ÉTUDIÉES :

- CÉLÉ
- GIROU
- LOT

COMMUNES CONCERNÉES :

- CALVIGNAC
- CÉNEVRIÈRES
- CRÉGOLS
- LARNAGOL
- MARCILHAC-SUR-CÉLÉ
- SAINT-MARTIN-LABOUVAL
- SAULIAC-SUR-CÉLÉ
- TOUR-DE-FAURE

9.03.1927
z : 145,47

9.03.1927
z : 143,95

9.03.1927
z : 141,26

9.03.1927
z : 140,88

9.03.1927
z : 138,60

Conduite de l'opération :
DIREN de Midi-Pyrénées

Cartographie établie par :
Université de Toulouse-le-Mirail

Édition :
juin 1999

Zones inondables

- lit ordinaire
- crue très fréquente (d'ordre annuelle)
- crue fréquente (retour de 5 à 15 ans)
- crue exceptionnelle

encaissant (limite extrême des crues historiques)
- de pente abrupte
- de pente faible

- chenal de crue
- flux d'inondation locale et limite de l'étude
- digue, remblai, levée

- hauteur à l'échelle (17.12 1952 / 5,94)
- information ponctuelle de crue (R 17.12.1952 z : 141,79)
- PHEC : Plus Hautes Eaux Connues (R 17.12.1952 z : 141,79)

R = repère de crue
z = altitude
e = épaisseur d'eau

1 0 1 km

Édition à l'échelle 1/30 000

Stations de référence
Les amis du Célé (Célé) ; code hydro : O 8133520
Cahors-Moulin de Coty (Lot) ; code hydro : O 8231510

Documents de référence
Photographies aériennes IGN au 1/30 000, mission 1994
Le bassin du Célé, étude hydrologique ; UTM/DDE46. 1994
Profils en long du Célé entre Bouziès et Bagnac. NGF/DDE46. 1930
Profils en long du Lot. NGF. 1930
Cartographie des zones inondables du Lot ; UTM/DDE46. 1996
Crue du Lot, documentation photographique. DDE46

Carte IGN au 1/25 000 ©IGN - Autorisation n° 217 061 - conception et réalisation graphique les garçons - Toulouse

REGION MIDI PYRENEES
CONSEIL REGIONAL

PREFECTURE DE LA REGION MIDI-PYRENEES

PREFECTURE DU LOT

Cartographie informative des zones inondables de Midi-Pyrénées

BASSIN DU LOT

46

Département du Lot

Carte I.G.N.
2139 - 1

1	2	3	4
5	6	7	8

CAHORS

Rivières étudiées :

- Lacoste
- Lot
- Quercy
- Tréboulou

Communes concernées :

- Arcambal
- Aujols
- Cahors
- Cieurac
- Flaujac-Poujols
- Labastide-Marnhac
- Laburgade
- Lamagdelaine
- Le Montat

Carte IGN au 1/25 000 ®IGN - Autorisation n° 217 061 - conception et réalisation graphique les garçons - Toulouse

Zones inondables

- lit ordinaire
- crue très fréquente (d'ordre annuelle)
- crue fréquente (retour de 5 à 15 ans)
- crue exceptionnelle

encaissant (limite extrême des crues historiques)
- de pente abrupte
- de pente faible

- chenal de crue
- flux d'inondation locale et limite de l'étude
- digue, remblai, levée

- hauteur à l'échelle (17.12.1952 — 5,94)
- information ponctuelle de crue (R 17.12.1952 z : 141,79)
- PHEC : Plus Hautes Eaux Connues (R 17.12.1952 z : 141,79)

R = repère de crue
z = altitude
e = épaisseur d'eau

1 0 1 km

Édition à l'échelle 1/30 000

Stations de référence
Cahors-Moulin de Coty (Lot) ; code hydro : O 8231510

Documents de référence
Photographies aériennes IGN au 1/30 000, mission 1994
Profils en long du Lot. NGF. 1930
Cartographie des zones inondables du Lot ; UTM/DDE46. 1996
Zones inondables de Cahors ; crue du 17/12/1981. DDE46
PER de Laroque des Arques, Cahors, Pradines et Mercuès; Sud Aménagement 1986
Crue du Lot, documentation photographique. DDE46

Conduite de l'opération :
DIREN de Midi-Pyrénées

Cartographie établie par :
Université de Toulouse-le-Mirail

Édition :
juin 1999

REGION MIDI PYRENEES
CONSEIL REGIONAL

PREFECTURE DE LA REGION MIDI-PYRENEES

PREFECTURE DU LOT

Cartographie informative des zones inondables de Midi-Pyrénées

BASSIN DU LOT

46

Département du Lot

Carte I.G.N. 2139 - 2

1	2	3	4
5	6	7	8

CAHORS

RIVIÈRES ÉTUDIÉES :

- COMBE DE LA VALSE

COMMUNES CONCERNÉES :

- ARCAMBAL
- AUJOLS
- CONCOTS
- CREMPS
- ESCAMPS
- ESCLAUZELS

Aujols
Laburgade
l'Escalier
le Mazet
Nègremont
Cremps
Maltravers
Ramasolie
Rossignol
Pradinas
Biargues
Brugat
Barayre
Pouzergues
Mas d'Abriol
les Thézauriès
les Vignasses
Camp de Theulet
le Moulin de Payrot
Camp del Lebat
le Barry
le Pech Blanc
le Mas de Sabrié
Combe Nègre
la Bouissière
la Bertrande
le Fangassé
le Fangas
la Grèze
les Crouzettes
le Pech de l'Hoste
Camp del Frau
Clos del Mas
les Fragnes
les Carbonnières
le Clos Bas
le Château
Mas de Vinel
Sol del Deyme
les Valses
les Cabanes
Mas de Gouzou
le Moulin
Anc. Mins
Pech de Naudy
Peyrefié
les Mindrous
Pech Petit
Croix de Beuzac
Camp de Soulié
les Pouzerages
Sabrié
Poux Blanc
Berg.
Plaçals
les Garrigades
Scier.
Beuzac
Pech du Raynal
Retrous
les Floytes
Bramefol
Pourtal
les Gamasses
les Carbonnières
Mas de Soulié
le Masuet
le Peyrefit Haut
le Peyrefit Bas
le Pech Garigou
Champ de Barbut
la Bouyguette
Champ Grand
Capy
Rescoussiés
Champs de Cieurac
Champs d'Estival
Champ de Fabre
Champ de Pages
Roucailloux
Griédat
Pech de Montell
Pech de las Sourdos
Escazals
le Roc del Mel
les Boutiguettes
Pech Redon
Prat del Gras
Cloup du Prieur
Grélard
la Croze
Talou del Poux
Talou del Cloup
Pech Ras
Pech d'Estève
GR 36 (Variante)
Pech Lougard
les Graves
le Cabanas
Combel Fourcat
les Suquètes
Travers du Pech Louis
Travers de la Gaillarde
les Valses
les Rouquets
D 911
Pech Louis
Combel de Fleury
Fontallès
les Bouygues
Raynal
Grotte
Pech de la Barre
Pech de Frayruc
les Places
les Combels
les Usclades
la Dure
la Croix de Fer
le Courpou
Combe de la Valse
les Sarrades
le Roc de Séguis
Midi des Raxols
les Bayssades
Pech de la Clède
Cazelle
le Pech du Lac
les Passades
Rigal Bas
les Prades
le Pech Piolat
le Mal Pech
les Serres
les Gravenasses
Petit Peyre
Pièce Grande
les Saules
le Pech de l'Escalier
Pech Gaillard
Pech de Balard
Bartalay
Campagnol
Jouanguiral
les Friches
les Devèzes
le Cayrou
le Marroulet
Mas d'Albenque
Mas de Batié
Mas de la Tigne
Mas de Not
l'Hopital
Cabazac
Pech Lacroux
le Caufour
les Fumades
les Conquettes
Combe de la Joyeuse
Sembel
les Cévennes
les Fournets
Pech de Brau
Pech Long
Pech de Crante
les Grands Camps
Pech de Roques
le Travers de l'Igue
Travers de Fraysse
Lascombe
Picois de Martin
Malauze
Pompit
les Pièces Longues
Micolaudou
Mas de Parrot
Durmont
Pétral
la Roumégouze
la Cévène des Escaliés
les Plaines
les Clos Hauts
Combel de Florine
les Xasses
Travers de las Clédous
Pech Lougard
les Graves
Parrayne
la Pièce Grande
la Peyre Traucade
le Pech Aguet
les Roumégas
Mas de Toulza
la Balme
les Mazuts
Pech de Pitrou
Port d'Ayrau
Source de Serves
Fages
les Vitarelles
les Bories Hautes
Champ del Renard
Fontay
Combel de Mérigues
le Lac de Barguille
Citerne
Pech Saulou
Bréziers
Leune
Figuière
Berg
al Roux
au Laquet
la Gamasse
Moulin Ruiné
les Côtes
Travers de l'Igue
Pech des Escoufes
les Clouparels
Pech de Montell
Pech de Roques
les Grands Camps
les Cévennes
Combe de la Valse
Combe des Valses
Pech de Crante
Pech de Lort
Clos Longs
Courpou
Travers du Pech
les Cartalades
le Barry
Champ de Nue
Camp de St-Pierre
Rêvélat
Champ de Fabre
la Clède
Lac Nègre
Combel de Payras
Combe Erolle
Cazelle
le Lac du Frayssé
Combe de la Joyeuse
Combel de Matras
Roc del Gor
les Planes
les Gamasses
les Carbonnières
les Cabanes
le Pech l'Abeille
les Valses
Sol del Deyme
Poux Blanc
les Gamasses
la Serre
les Valses
Retrous
les Floytes
Pech du Raynal
Scier.
Beuzac
Plaçals
les Garrigades
Sabrié
Berg.
Poux Blanc
les Pouzerages
Camp de Soulié
Croix de Beuzac
Pech Petit
Brugat
Barayre
Pourtal
Pouzergues
Clos del Mas
Camp del Frau
le Château
les Ramades
Sembelou
les Valses
Cremps
Laburgade
le Pech Blanc
le Pech de l'Hoste
les Crouzettes
le Barry
le Mas de Sabrié
Combe Nègre
la Bouissière
la Bertrande
le Fangassé
le Fangas
la Grèze
Tirondel
Stand de Tir
Fontaine d'Outriols
Cami Ferrat
Voie Romaine
GR 65 - E3
Armoy
Cazelles
Pradas
le Fargayras
les Places
Biargues
Blancar
Bramefol
Pech Petit
Pech Gaillard
Pech de Balard
Mas d'Albenque
Mas de Batié
Mas de la Tigne
Mas de Not
l'Hopital
Cabazac
Pech Lacroux
le Caufour
les Fumades
Mas de Soulié
le Marroulet
le Cayrou
les Devèzes
les Prades
le Pech Piolat
le Mal Pech
les Serres
les Conquettes
Combe de la Joyeuse
Sembel
les Cévennes
les Fournets
Pech de Brau
Pech Long
Pech de Crante
les Grands Camps
Pech de Roques
le Travers de l'Igue
Travers de Fraysse
Lascombe
Picois de Martin
la Croix de Fer
les Vayssiès
Fontallès
Combel de Fleury
Pech Louis
Travers du Pech
les Ramades
la Croix de Brunard
Brunard
Anc. Min
les Bartasses
Roucailloux
Champ de Pages
Champs d'Estival
Champs de Cieurac
Griédat
Pech de Montell
Pech de las Sourdos
Escazals
le Roc del Mel
les Boutiguettes
Pech Redon
Prat del Gras
Cloup du Prieur
Grélard
la Croze
Talou del Poux
Talou del Cloup
Pech Ras
Pech d'Estève
GR 36 (Variante)
les Clouparels
Ramasolie
Maltravers
les Côtes
le Lac de Barguille
Citerne
Pech Saulou
Bréziers
Leune
Figuière
Berg
al Roux
au Laquet
la Gamasse
Moulin Ruiné
le Pech Garigou
le Peyrefit Bas
le Peyrefit Haut
Champ de Barbut
la Bouyguette
Champ Grand
Capy
Rescoussiés
le Masuet
les Cartalades
le Barry
Champ de Nue
Camp de St-Pierre
Rêvélat
Champ de Fabre
la Clède
Lac Nègre
Nègremont
Courpou
Travers du Pech
Pech de Crante
Pech de Lort
Clos Longs
Combe des Valses
Combe de la Valse
Pech Long
Pech Gaillard
les Grands Camps
les Cévennes
les Fournets
Pech de Roques
le Travers de l'Igue
Travers de Fraysse
Lascombe
Picois de Martin
la Croix de Fer
les Vayssiès
Fontallès
Combel de Fleury
Pech Louis
Travers du Pech
les Mazuts
la Balme
Mas de Toulza
les Roumégas
Parrayne
la Pièce Grande
la Peyre Traucade
le Pech Aguet
Pech de Pitrou
Port d'Ayrau
Source de Serves
Fages
les Vitarelles
les Bories Hautes
Champ del Renard
Fontay
Combel de Mérigues
les Clos Hauts
Combel de Florine
les Xasses
Travers de las Clédous
Pech Lougard
les Graves
le Cabanas
Combel Fourcat
les Suquètes
Travers de la Gaillarde
les Valses
les Rouquets
D 911
les Bouygues
Raynal
Grotte
Pech de la Barre
Pech de Frayruc
les Places
les Combels
les Usclades
la Dure
la Croix de Fer
le Courpou
Combe de la Valse
les Sarrades
le Roc de Séguis
Midi des Raxols
les Bayssades
Pech de la Clède
Cazelle
le Pech du Lac
les Passades
Rigal Bas
les Prades
le Pech Piolat
le Mal Pech
les Serres
les Gravenasses
Petit Peyre
Pièce Grande
les Saules
le Pech de l'Escalier
Pech Gaillard
Pech de Balard
Bartalay
Campagnol
Jouanguiral
les Friches
les Devèzes
le Cayrou
le Marroulet
Mas d'Albenque
Mas de Batié
Mas de la Tigne
Mas de Not
l'Hopital
Cabazac
Pech Lacroux
le Caufour
les Fumades
les Conquettes
Combe de la Joyeuse
Sembel
les Cévennes
les Fournets
Pech de Brau
Pech Long
Pech de Crante
les Grands Camps

REGION MIDI PYRENEES
CONSEIL REGIONAL

PREFECTURE DE LA REGION MIDI-PYRENEES

PREFECTURE DU LOT

Cartographie informative des zones inondables de Midi-Pyrénées

BASSIN DU LOT

46

Département du Lot

Carte I.G.N.
2139 - 3

1	2	3	4
5	6	7	8

CAHORS

RIVIÈRES ÉTUDIÉES :

- BOURNAC
- LOT

COMMUNES CONCERNÉES :

- CRÉGOLS
- SAINT-CIRQ-LAPOPIE
- TOUR-DE-FAURE

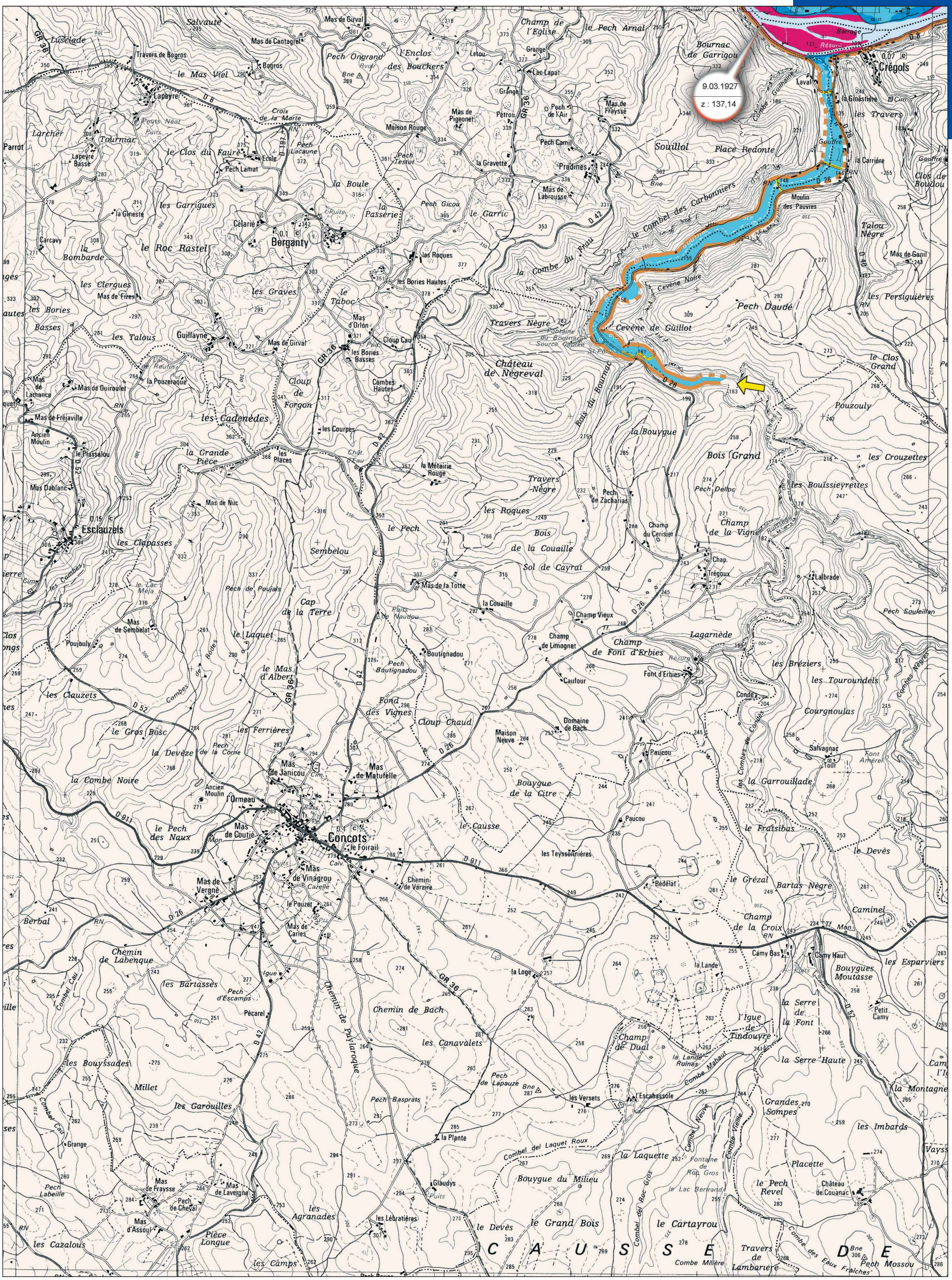
9.03.1927
z : 137,14
Crégols
Bournac de Garrigou
Barrage
Résurg.
Laval
la Gnestière
les Travers
Souillol
Place Redonte
Goufre
la Carrière
Clos de Boudou
Moulin des Pauvres
le Combel des Carbonniers
Talou Négre
Mas de Ganil
les Persiguières
Cevène Noire
Pech Daudé
Cevène de Guillot
Travers Nègre
Fontaine du Bournac
Source Captée
Château de Nègreval
le Clos Grand
Pouzouly
Bois du Bournac
la Bouygue
Bois Grand
les Crouzettes
les Bouissieyrettes
Pech Delloc
Champ de la Vigne
Pech de Zacharias
Champ du Cerisier
les Roques
Travers Nègre
le Pech
Bois de la Couaille
Sol de Cayrat
Chap.
Trégoux
Lalbrade
Pech Souleilhan
Mas de la Totte
la Couaille
Champ Vieux
Champ de Limognet
Champ de Font d'Erbies
Lagarnède
Font d'Erbies
Caufour
Boutignadou
Pech Boutignadou
les Bréziers
les Touroundels
Courgnoulas
Conde
Domaine de Bach
Maison Neuve
Paucou
Salvagnac
Font Amérel
la Garrouillade
le Fraisibas
le Devès
le Grézal
Bartas Nègre
Caminel
Bédélat
les Teyssonnières
Bouygue de la Citre
le Causse
Concots
le Foirail
Mas de Janicou
Mas de Matufelle
Ancien Moulin
l'Ormeau
le Pech des Naux
Mas de Coutie
la Combe Noire
la Devèze
le Gros Bosc
les Ferrières
Pech de la Corne
Cap de la Terre
Pech de Poujols
le Lac Méja
Sembelou
le Laquet
le Mas d'Albert
Fond des Vignes
Cloup Chaud
les Clauzets
Poujouly
Mas de Sembelat
Esclauzels
les Clapasses
Mas de Nuc
Mas Dablanc
Mas de Fréjaville
Ancien Moulin
le Plasselou
la Grande Pièce
les Places
la Métairie Rouge
les Courpes
les Cadenèdes
Cloup de Forgon
Mas de Girval
Mas de Guiroulet
la Pouzeraque
Mas de Lamance
Guillayne
les Talous
les Basses
les Bories
les Clergues
Mas de Fizes
la Bombarde
Carcavy
le Roc Rastel
les Garrigues
la Gineste
Célarié
Berganty
la Boule
la Passerie
Pech Gicou
le Garric
les Roques
les Bories Hautes
le Taboc
les Graves
Mas d'Orlon
Cloup Cau
les Bories Basses
Combes Hautes
la Combe du Prau
Pech Camil
Pradines
Mas de Labrousse
Mas de Fraysse
Mas de Pigeonet
Pétrou
Grange
Lac Lapat
Champ de l'Eglise
le Pech Arnal
Mas de Girval
Mas de Cantagrel
Bogros
Travers de Bogros
Salvaute
Lusclade
Lapeyre
Tournac
Larcher
Parrot
Lapeyre Basse
Pech Lamat
le Clos du Faure
Croix de la Morte
Maison Rouge
Pech Lacaune
Pech Testut
Pech Ongrand
l'Enclos des Bouchers
Letou
Grange
Pech de l'Air

REGION MIDI PYRENEES
CONSEIL REGIONAL

PREFECTURE DE LA REGION MIDI-PYRENEES

PREFECTURE DU LOT

Cartographie informative des zones inondables de Midi-Pyrénées

BASSIN DU LOT

46

Département du Lot

Carte I.G.N.
2139 - 4

1	2	3	4
5	6	7	8

CAHORS

RIVIÈRES ÉTUDIÉES :

- GIROU
- LOT

COMMUNES CONCERNÉES :

- CALVIGNAC
- CÉNEVRIÈRES
- CRÉGOLS
- TOUR-DE-FAURE

LIMOGNE
Lugagnac
Limogne-en-Quercy
Mas de Bassoul
Mas de Couderc
Mas de Bénech
Mas de la Croze
Mas de Cassayre
Mas de Rastouillet
Mas de Goyre
Mas des Ygots
Mas de Labat
Mas de Parra
Mas de Litre
Mas de Favet
Mas de Rolland
Mas de Coutal
Mas del Conte
Mas del Duc
Mas d'Estripeau
Mas Pourrache
Drulhet
Lauvergne
Nouals
Guilliargues
Pech Méja
Pech Mil
Pech Labeille
Pech Sec
Pech Palat
Pech Jubillié
Pech Rastel
Pech Agarnou
Pech Canot
Pech Polat
Pech Ichard
Pech de Balat
Pech de Bournazels
Pech de Janis
Pech Galinier
Pech Lignié
Pech Méjo
Pech Mauresque
Pech Barriat
Pech Blanc
Pech Issel
Pech Destruel
Pech Grillé
Pech de las Crabos
Pech Destruel
Pech de Lase
Pech de Mazuc
Pech Barbier
Pech Gerbier
Pech de l'Poliapo
Pech de Tourniquel
Pech de Labade
Pech des Garrigues
Pech des Agars
Pech Rastel
Pech Pech Long
Pech Pech Canot
Pech Pech Agarnou
Pech Pech Polat
Pech Pech Ichard
Pech Pech de Bourdes
Pech Pech de Lase
Pech Pech de Mazuc
Pech Pech Rastel
Pech Pech Destruel
Pech Pech Barbier
Pech Pech Gerbier

REGION MIDI PYRENEES
CONSEIL REGIONAL

PREFECTURE DE LA REGION MIDI-PYRENEES

PREFECTURE DU LOT

Cartographie informative des zones inondables de Midi-Pyrénées

Bassins Garonne Amont, Garonne Aval, Girou et Hers-Mort

Bassin du Lot - Bassin du Tarn

46

Département du Lot

Carte I.G.N. 2139 - 5

1	2	3	4
5	6	7	8

Cahors Est

Rivières étudiées :

- Barguelonne
- Lemboulas
- Lupte
- Qercy
- Tréboulou

Communes concernées :

- Cieurac
- Lhospitalet
- Le Montat
- Montdoumerc
- Pern
- Saint-Paul-de-Loubressac

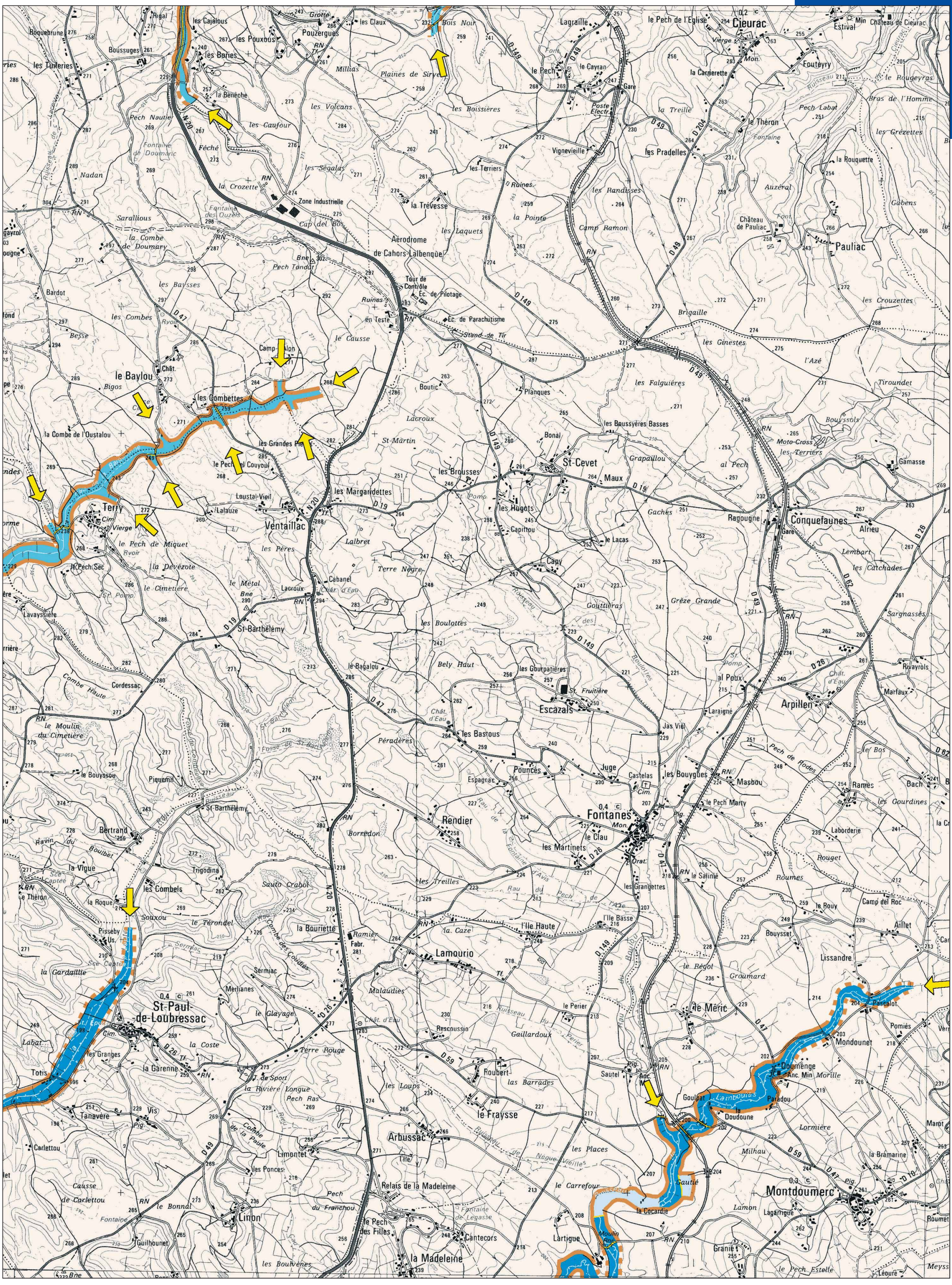
Cieurac
Pauliac
Conquefaunes
Montdoumerc
Arpillen
Escazals
Fontanes
St-Paul-de-Loubressac
Ventaillac
Terry
le Baylou
Lamourio
Arbussac
le Fraysse
Rendier
Linon
la Madeleine
St-Cevet
Zone Industrielle
Aérodrome de Cahors-Lalbenque
Tour de Contrôle
Éc. de Pilotage
Éc. de Parachutisme
Stand de Tir
les Combettes
les Grandes Pces
le Pech de Couyoul
la Combe de l'Oustalou
Camp-Non
Terrain
Ruines
Cim.
Mon.
Fabr.
Pig.
Orat.
Chât.
Gare
Poste Electr.
Fontaine
Ruisseau
Bras de l'Homme
le Rougeyras
Pech Labat
Auzéral
Gabens
Château de Pauliac
Château de Cieurac
Min
Estival
Vierge
Fouteyry
la Carrerette
le Pech de l'Eglise
le Pech
le Cayran
Lagraille
Bois Noir
les Claux
Grotte
Pouzergues
les Pouxous
les Cajalous
Rigal
Roquebrune
Boussuges
les Tuileries
les Bories
la Benèche
Millias
Plaines de Sirve
les Volcans
les Boissières
les Caufour
Pech Nautie
Féché
Fontaine de Doumaric
Nadan
les Ségalas
la Crozette
les Terriers
la Trévesse
Vignevieille
les Pradelles
la Treille
le Théron
la Rouquette
les Grézettes
les Randisses
la Pointe
les Laquets
Camp Ramon
Sarallious
la Combe de Doumary
Fontaine des Ouzels
Cap del Bos
Bne
Pech Tondut
les Baysses
les Combes
Bardot
Besse
Ruines en Teste
le Causse
Boutic
Lacroux
St-Martin
Planques
les Falguières
les Boussyères Basses
Bonal
Grapaillou
al Pech
Moto-Cross
les Terriers
Gamasse
Tiroundet
Bouyssols
les Brousses
les Margandettes
les Hugots
Capittou
le Lacas
Gachès
Ragougne
Alrieu
Lembart
les Catchades
Capy
Terre Nègre
Lalbret
les Pères
le Pech de Miquet
la Devèzote
le Pech Sec
le Métal
Cabanel
Lacroux
Chât. d'Eau
Gouttières
Grèze Grande
Sargnasses
les Boulottes
Bely Haut
le Bagalou
les Gourpatières
St. Fruitière
al Poux
Rivayrols
Marfaux
Laraigne
Jas Viel
les Bastous
Péradères
Pounces
Espagnac
Juge
Castelas
les Bouygues
Masbou
Ramès
Bach
le Pech Marty
les Gourdines
Laborderie
Rouget
Roumes
Camp del Roc
Aillet
le Rouy
Bouysset
Lissandre
le Régol
Groumard
le Méric
Pascalot
Pomiès
Mondounet
Doumenge
Anc. Min
Morille
Goulbat
Lambounes
Paradou
la Doudoune
Lormière
Milhau
la Bramarine
Marot
Gautié
le Carrefour
la Cocardie
Lamon
Lagarrigue
Roumet
Granié
le Pech Estelle
Meyss
Léoure
Tirondet
les Crouzettes
les Ginestes
l'Azé
Brigaille
les Falguières
les Grangettes
l'Ile Haute
l'Ile Basse
la Caze
le Salinié
le Rouy
Camp del Roc
Aillet
Lissandre
Pascalot
Mondounet
Doumenge
Paradou
la Doudoune
Goulbat
Lambounes
Montdoumerc
Arpillen
Marfaux
Rivayrols
Sargnasses
Gouttières
Grèze Grande
les Boulottes
les Gourpatières
St. Fruitière
Escazals
les Bastous
Pounces
Juge
Castelas
les Bouygues
Masbou
Ramès
Fontanes
le Clau
les Martinets
les Grangettes
Rendier
Borredon
Trigodina
la Vigue
les Combels
la Roque
Souxou
le Térondel
la Bouriette
Ramier
Lamourio
Sermiac
Merlianes
le Glayage
Malaudies
Rescoussio
Gaillardoux
le Perier
Ruisseau du Perier
Ruisseau du Boulou
Sauto Crabot
Combe des Coudias
la Gardaillie
Totis
les Granges
la Garenne
la Coste
Terre Rouge
la Rivière Longue
Pech Ras
J. de Sport
Roubert
les Loups
les Barrades
Sautel
Tanavère
Vis
Carlettou
Limontet
les Ponces
Causse de Carlettou
le Bonnal
Linon
Guilhounet
le Pech des Filles
Cantecors
la Madeleine
Relais de la Madeleine
les Places
l'Ile
Arbussac
le Frayse
Lartigue
Moulin
Cordessac
le Moulin du Cimetière
le Bouyssou
Piquemil
St-Barthélemy
Bertrand
Ravin du Boulbet
Lavayssière
St-Barthélemy
Combe Haute
le Pech de Miquet
le Pech Sec
la Devèzote
le Cimetière
Terry
Vierge
Cim.
Tf.
Pig.
Rig.
Anc.
Ruisseau
Fossé de St-Barthélemy
Combe de la Poule
Fontaine de Legasse
Pech du Franchou
les Boulvènes
les Treilles
Rau du Pech de l'Aze
Ruisseau de Nègue Vieilles
Rau de la Fontaine
Ruisseau des Boulottes
Ruisseau de Lambounes
Ruisseau de Pascalot
Ruisseau de Doumenge
Ruisseau de Paradou
Ruisseau de Goulbat
Ruisseau de Lambounes
Ruisseau de Milhau
Ruisseau de Lamon
Ruisseau de Lagarrigue
Ruisseau de Roumet
Ruisseau de Granié
Ruisseau de Pech Estelle
Ruisseau de Meyss
Ruisseau de Léoure
Ruisseau de Marot
Ruisseau de Lormière

REGION MIDI PYRENEES
CONSEIL REGIONAL

PREFECTURE DE LA REGION MIDI-PYRENEES

PREFECTURE DU LOT

Cartographie informative des zones inondables de Midi-Pyrénées

BASSIN DU LOT

46

Département du Lot

Carte I.G.N. 2139 - 6

1	2	3	4
5	**6**	7	8

CAHORS

RIVIÈRES ÉTUDIÉES :

- COMBE DE LA VALSE

COMMUNES CONCERNÉES :

- ESCAMPS
- LALBENQUE
- VAYLATS

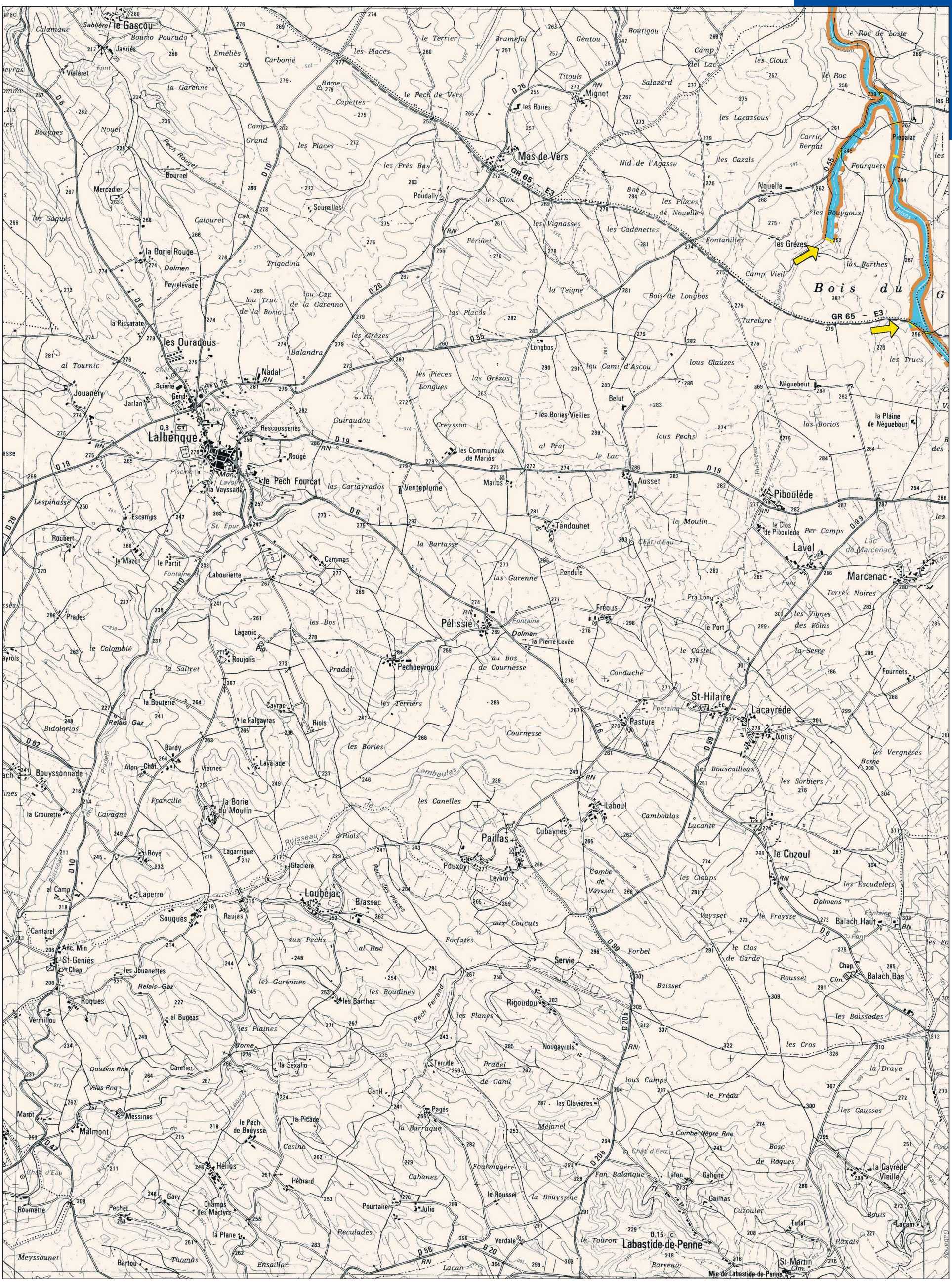
le Gascou
Mas de Vers
Mignot
Nouelle
Piopalat
les Grèzes
Bois du
les Ouradous
Lalbenque
le Pech Fourcat
Venteplume
Ausset
Piboulède
Laval
Marcenac
Pélissié
Fréous
St-Hilaire
Lacayrède
Paillas
Cubaynes
Laboul
le Cuzoul
Loubéjac
Servie
Rigoudou
Labastide-de-Penne
Balach Haut
Balach Bas
la Gayrede Vieille
Tándounet
Escamps
Pechpeyroux
Nougayrols
Lafon
Gailhas
la Borie Rouge
Nadal
Laborie du Moulin
Bouyssonnade
Malmont
Messines
Hélios
Gary
Pechet
Roumette
Meyssounet
Bartou
Ensaillac
Reculades
Pourtalier
Julio
Hébrard
Marios
Rescousseries
Rougé
Jouanéry
Jarlan
Souques
Cantarel
Roques
Vermillou
Marot
Roubert
Labouriette
Cammas
Prades
Laganic
Roujolis
Riols
Cayrac
Bardy
Viernes
Lavalade
Boyé
Laperre
Glacière
Pouxoy
Leybro
Brassac
Raujas
Mon. Lavoir la Vayssade
Escierie
Gend.
Lavoir
Chât. d'Eau
Pig.
Fontaine
Dolmen
la Pierre Levée
Relais Gaz
Anc. Min
St-Geniès
Chap.
les Jouanettes
Caretier
la Sexalio
Terride
Ganil
Pagès
la Picade
le Pech de Bouysse
Hélios
Gary
Champs des Martyrs
la Plane
Pechet
Roumette
Malmont
Marot
Messines
Hébrard
Pourtalier
Julio
Verdale
le Touron
Lacan
Barreau
Mie de Labastide-de-Penne
St-Martin Clim.
Tufal
Lagam
Rouis
Raxais
Gahagne
Fon Balanque
Fourmagère
Cabanes
la Bouyssine
le Roussel
Méjanel
la Barraque
Casino
Pradel de Ganil
Pradel
Terriers
Cournesse
Bories
Canelles
Lemboulas
Ruisseau de Riols
Ruisseau des Prades
Ruisseau de Pech des Places
Ruisseau de Pech Ferrand
Ruisseau de Léaure
Ruisseau de Caubet
Ruisseau de Vaysset
Ruisseau de Vaylats
Ruisseau de Rousset
Ruisseau de Balach
Ruisseau de Lacam
Ruisseau de Gabarrus
Ruisseau de Pech Rouget
Ruisseau de Lavalade
Ruisseau de Lacayrède
Ruisseau de Fon Balanque
Ruisseau de Lafon
Ruisseau de Gailhas
Ruisseau de Cuzoulet
Ruisseau de Tufal
Ruisseau de Raxais
Ruisseau de Barreau
Ruisseau de Lacam
Ruisseau de Gabarrus
Ruisseau de Balach
Ruisseau de Rousset
Ruisseau de Vaylats
Ruisseau de Vaysset
Ruisseau de Caubet

REGION MIDI PYRENEES
CONSEIL REGIONAL

PREFECTURE DE LA REGION MIDI-PYRENEES

PREFECTURE DU LOT

Cartographie informative des zones inondables de Midi-Pyrénées

BASSIN DU LOT

46

Département du Lot

Carte I.G.N.
2139 - 7

1	2	3	4
5	6	7	8

CAHORS

RIVIÈRES ÉTUDIÉES :

- COMBE DE LA VALSE

COMMUNES CONCERNÉES :

- LALBENQUE
- VAYLATS

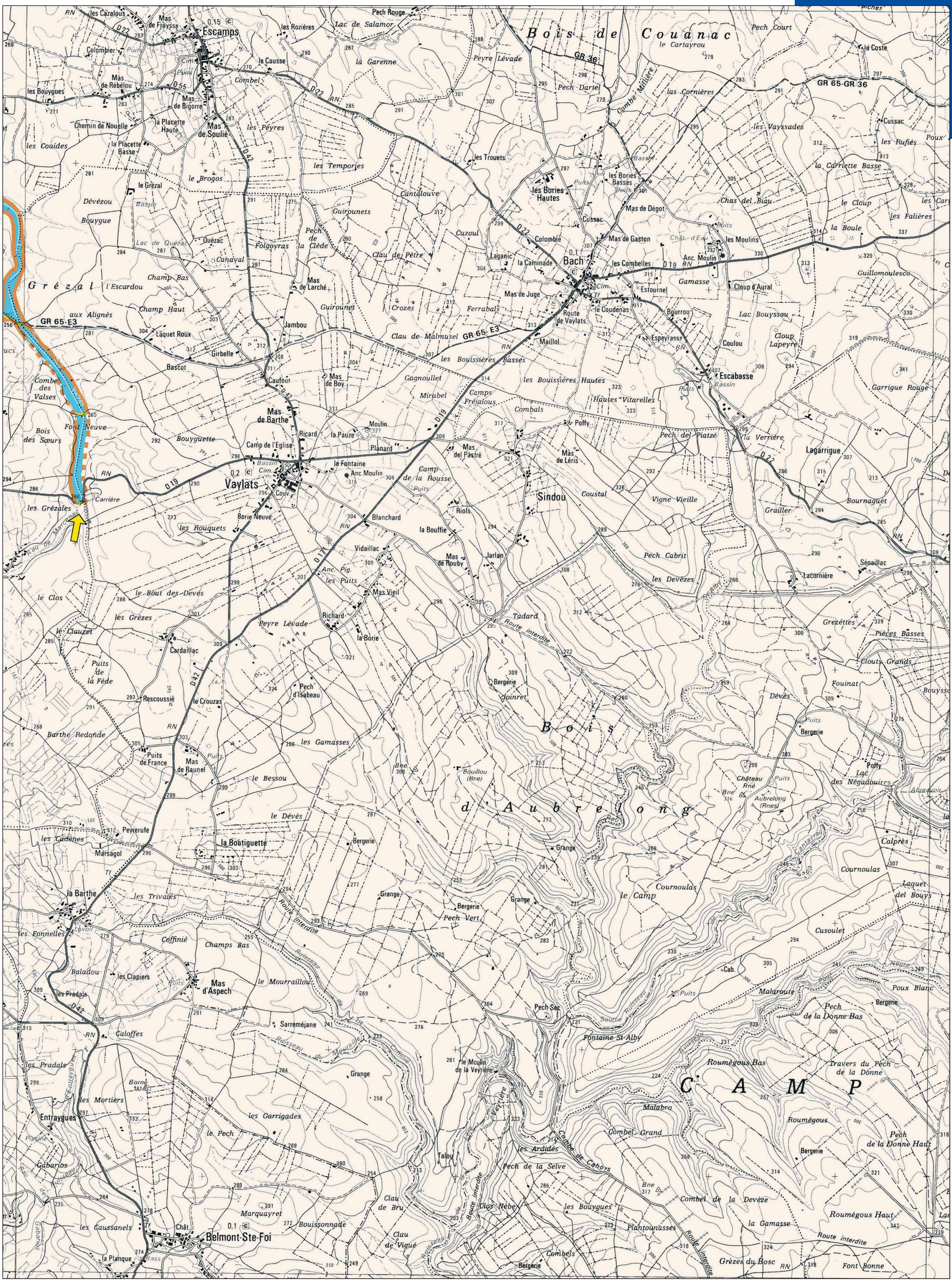
Escamps
Bach
Vaylats
Belmont-Ste-Foi
Sindou
Bois de Couanac
Bois d'Aubrelong
CAMP
Grézal
Mas de Fraysse
Mas de Rébélou
Mas de Bigorre
Mas de Soulié
Mas de Larché
Mas de Barthe
Mas d'Aspech
Mas de Boy
Mas de Rouby
Mas de Dégot
Mas de Gaston
Mas de Juge
Mas del Pastré
Mas de Léris
Puits de France
Mas de Raunel
Anc. Moulin
Moulin
Lac de Salamor
Lac de Quézac
Lac Bouyssou
Pech Rouge
Pech Court
Pech Dartel
Peyre Lévade
Pech de la Clède
Pech d'Isabeau
Pech del Piatzé
Pech Cabrit
Pech Sec
Pech de la Donne Bas
Pech de la Donne Haut
Pech de la Selve
Puech Vert
Combe des Valses
Combe Mélière
Combe de Cahors
Combel Grand
Combels
Combals
Bois des Sœurs
Font Neuve
Font Bonne
Fontaine St-Alby
Source
Ruisseau du Mourraillou
Ruisseau de Vaylats
Ruisseau de Verrière
Ruisseau de Malaroute
Ruisseau de Cantegrel
Ruisseau de Neyre
Ruisseau de Boussonnade
Ruisseau de Clau de Vigué
Ruisseau de Clau de Bru
Ruisseau de Clau de Malmusel
Ruisseau de Clau de Pètre
Ruisseau de Cantalouve
Ruisseau de Guirounet
Ruisseau de Guirounets
Ruisseau de Folgoyras
Ruisseau de Cuzoul
Ruisseau de Gagnoullet
Ruisseau de Mirabel
Ruisseau de Camp de la Rousse
Ruisseau de Vidaillac
Ruisseau de Blanchard
Ruisseau de Riols
Ruisseau de Jarlan
Ruisseau de Tadard
Ruisseau de Joinret
Ruisseau de Bouillou (Rne)
Ruisseau de Aubrelong (Rnes)
Ruisseau de Roumégous Bas
Ruisseau de Roumégous
Ruisseau de Roumégous Haut
Ruisseau de Malabro
Ruisseau de Talou
Ruisseau de Clos Nèbe
Ruisseau de Plantounasses
Ruisseau de Grèzes du Bosc
Ruisseau de Combels
Ruisseau de Pech Sec
Ruisseau de Fontaine St-Alby
Ruisseau de Travers du Pech de la Donne
Ruisseau de Pech Cabrit
Ruisseau de Vigne Vieille
Ruisseau de Coustal
Ruisseau de Tadard
Ruisseau de Ferrabals
Ruisseau de Gamasses
Ruisseau de Bessou
Ruisseau de Dévès
Ruisseau de Bouyguette
Ruisseau de Sarreméjane
Ruisseau de Caloffes
Ruisseau de Marquayret
Ruisseau de Boussonnade
Ruisseau de Clau de Bru
Ruisseau de Clau de Vigué
Ruisseau de Clos Nèbe
Ruisseau de Plantounasses
Ruisseau de Grèzes du Bosc
Ruisseau de Combels
Ruisseau de Pech Vert
Ruisseau de Coffinié
Ruisseau de Champs Bas
Ruisseau de Barthe Redonde
Ruisseau de Gabarios
Ruisseau de Pisciné
Ruisseau de Caussanels
Ruisseau de Bouyguette
Ruisseau de Font Neuve
Ruisseau de Carrière
Ruisseau de Borie Neuve
Ruisseau de Rouquets
Ruisseau de Grézales
Ruisseau de Mortiers
Ruisseau de Garrigades
Ruisseau de Pech
Ruisseau de Pradals
Ruisseau de Baladou
Ruisseau de Clapiers
Ruisseau de Pradals
Ruisseau de Mourraillou

REGION MIDI PYRENEES
CONSEIL REGIONAL

PREFECTURE DE LA REGION MIDI-PYRENEES
PREFECTURE DU LOT
PREFECTURE DU TARN-ET-GARONNE

Cartographie informative des zones inondables de Midi-Pyrénées

BASSIN DU TARN

46 Département du Lot

82 Dépt. du Tarn & Garonne

Carte I.G.N. 2140 - 1

1	2	3	4
5	6	7	8

CAUSSADE

RIVIÈRES ÉTUDIÉES :
- LEMBOULAS
- PETIT LEMBOUS

COMMUNES CONCERNÉES :
- AUTY
- MOLIÈRES
- MONTALZAT
- MONTDOUMERC
- MONTPEZAT-DE-QUERCY
- SAINT-PAUL-DE-LOUBRESSAC

31.05.1992
e : 1,00

Zones inondables

- lit ordinaire
- crue très fréquente (d'ordre annuelle)
- crue fréquente (retour de 5 à 15 ans)
- crue exceptionnelle

encaissant (limite extrême des crues historiques)
- de pente abrupte
- de pente faible

- chenal de crue
- flux d'inondation locale et limite de l'étude
- digue, remblai, levée

- hauteur à l'échelle (17.12 1952 / 5,94)
- information ponctuelle de crue (R 17.12.1952 z : 141,79)
- PHEC : Plus Hautes Eaux Connues (R 17.12.1952 z : 141,79)

R = repère de crue
z = altitude
e = épaisseur d'eau

1 0 1 km

Édition à l'échelle 1/30 000

Stations de référence
Lunel (Lemboulas)
Code hydro : O 5964020

Documents de référence
Photographies aériennes IGN, 1994
Etude hydraulique des zones inondables, confluence Tarn-Aveyron, SOGREAH/DDE 82, 1996

Conduite de l'opération :
DIREN de Midi-Pyrénées

Cartographie établie par :
SOGELERG
SOGREAH SUD

Édition :
novembre 1999

Carte IGN au 1/25 000 ©IGN - Edition 1986 - Autorisation n° 217 061 - conception et réalisation graphique les garçons - Toulouse

REGION MIDI PYRENEES
CONSEIL REGIONAL

PREFECTURE DE LA REGION MIDI-PYRENEES

PREFECTURE DU LOT

Cartographie informative des zones inondables de Midi-Pyrénées

BASSIN DE LA DORDOGNE

46

Département du Lot

Carte I.G.N. 2236 - 1

1 2 3 4
5 6 7 8

SAINT-CÉRÉ

RIVIÈRES ÉTUDIÉES :

- CÈRE
- DORDOGNE
- MAMOUL
- ORGUES

COMMUNES CONCERNÉES :

- BIARS-SUR-CÈRE
- BRETENOUX
- CAHUS
- CORNAC
- GAGNAC-SUR-CÈRE
- GIRAC
- GLANES
- PRUDHOMAT
- PUYBRUN
- TAURIAC

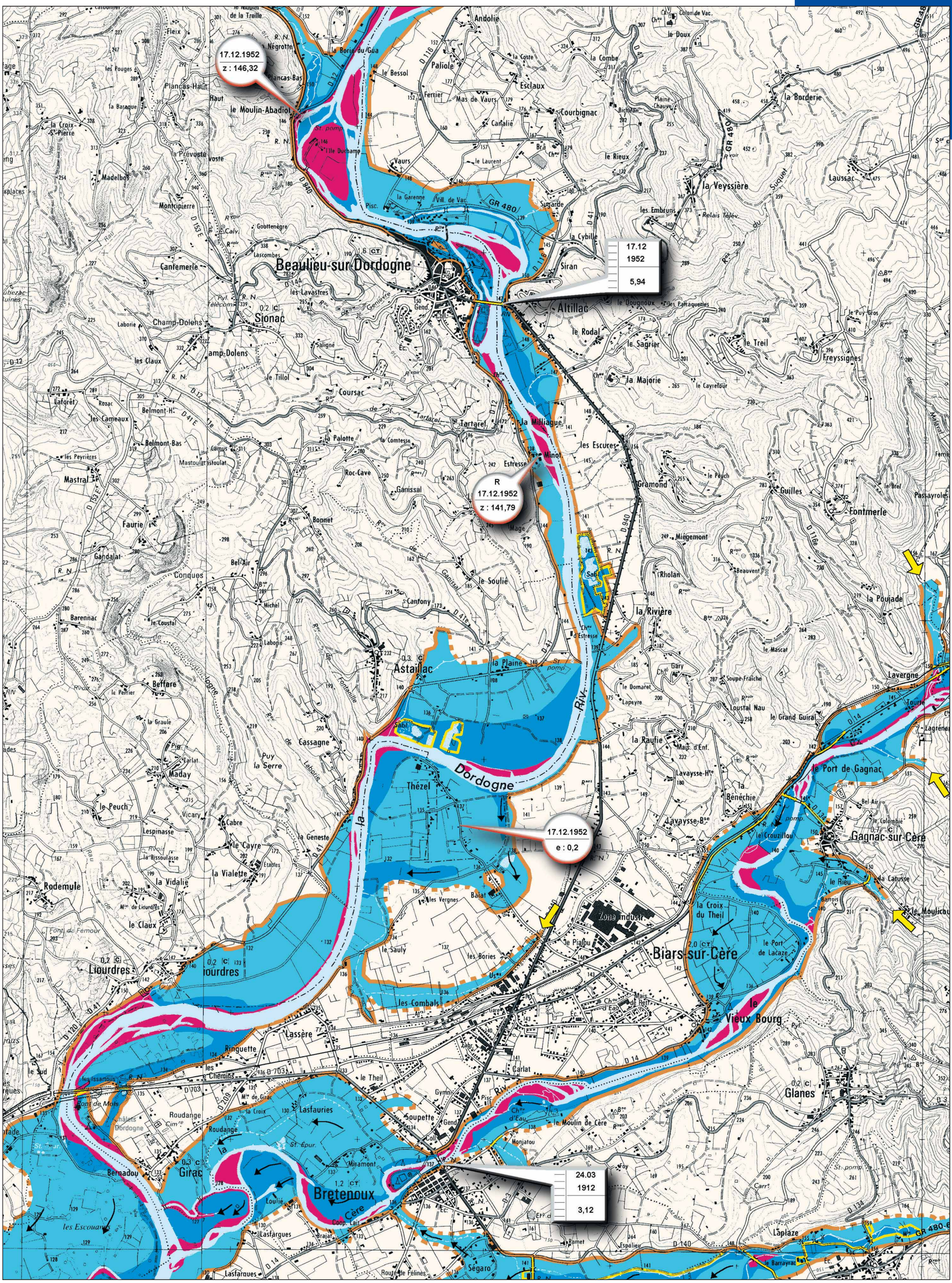

Carte IGN au 1/25 000 ©IGN - Autorisation n° 217 061 - conception et réalisation graphique les 3 garçons - Toulouse

Zones inondables

- lit ordinaire
- crue très fréquente (d'ordre annuelle)
- crue fréquente (retour de 5 à 15 ans)
- crue exceptionnelle
- **encaissant** (limite extrême des crues historiques)
  - de pente abrupte
  - de pente faible
- chenal de crue
- flux d'inondation locale et limite de l'étude
- digue, remblai, levée
- hauteur à l'échelle
- information ponctuelle de crue
- PHEC : Plus Hautes Eaux Connues

R = repère de crue
z = altitude
e = épaisseur d'eau

1 0 1 km

Édition à l'échelle 1/30 000

Conduite de l'opération :
DIREN de Midi-Pyrénées

Cartographie établie par :
Université de Toulouse-le-Mirail

Édition :
juin 1999

Stations de référence
Argentat (Dordogne) ; code hydro : P135001
Beaulieu (Dordogne) ; code hydro : P16500
Bretenoux (Cère) ; code hydro : P196291

Documents de référence
Photographies aériennes IGN au1/30 000, mission 1994
Cartographie des zones inondables entre Beaulieu et Souillac ; UTM/DDE 46, 1992
Carte au 1/25 000, crue du 8/12/1944 ; SOGREAH/DDE 46, 1978

REGION MIDI PYRENEES
CONSEIL REGIONAL

PREFECTURE DE LA REGION MIDI-PYRENEES

PREFECTURE DU LOT

Cartographie informative des zones inondables de Midi-Pyrénées

BASSIN DE LA DORDOGNE

46
Département du Lot

Carte I.G.N.
2236 - 2

1	2	3	4
5	6	7	8

SAINT-CÉRÉ

RIVIÈRES ÉTUDIÉES :

- CÈRE
- MAMOUL
- ORGUES

COMMUNES CONCERNÉES :

- CAHUS
- COMIAC
- CORNAC
- GAGNAC-SUR-CÈRE
- LAVAL-DE-CÈRE

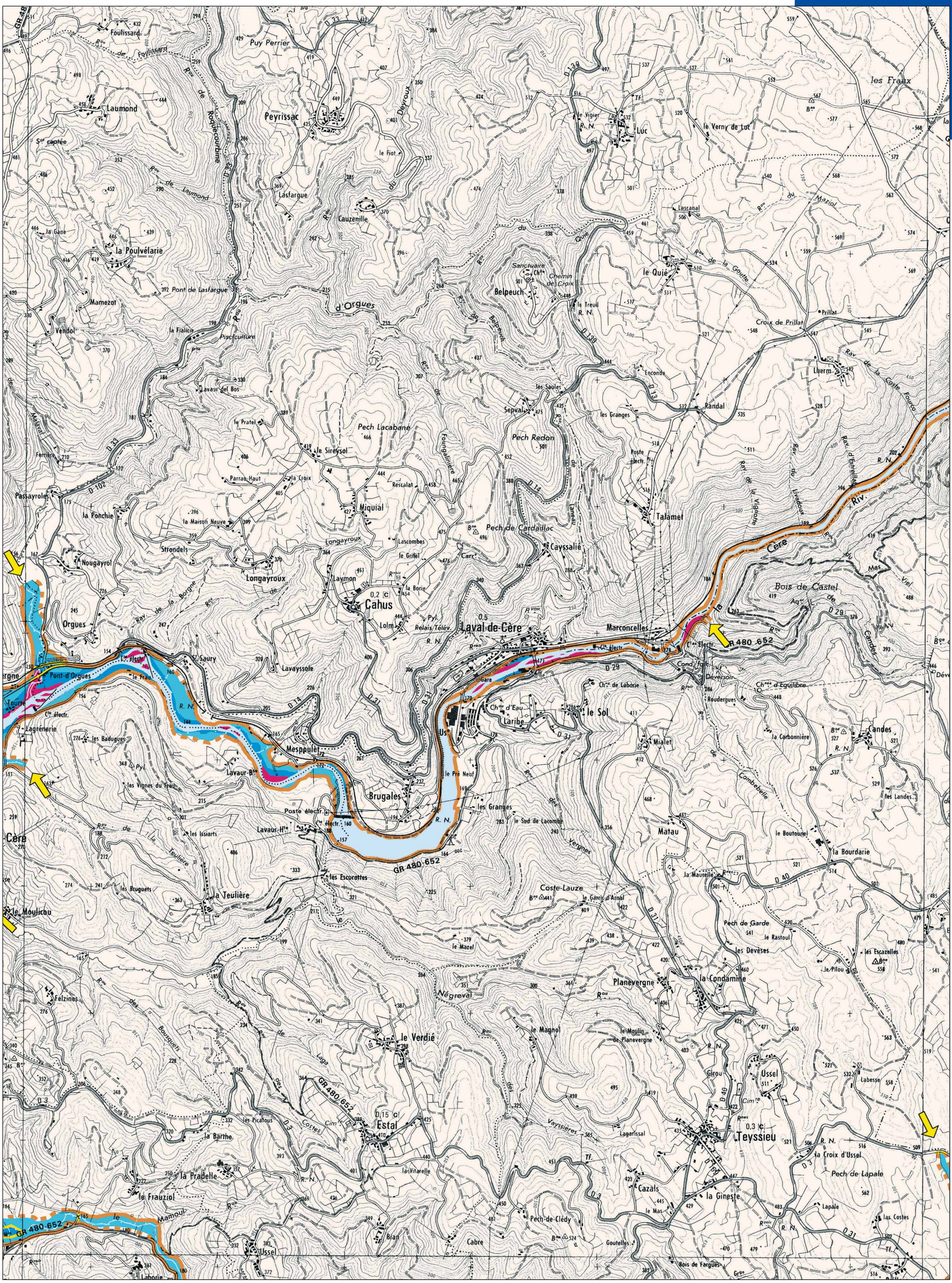

Carte IGN au 1/25 000 ©IGN - Autorisation n° 217 061 - conception et réalisation graphique les garçons - Toulouse

Zones inondables

- lit ordinaire
- crue très fréquente (d'ordre annuelle)
- crue fréquente (retour de 5 à 15 ans)
- crue exceptionnelle
- **encaissant** (limite extrême des crues historiques)
  - de pente abrupte
  - de pente faible
- chenal de crue
- flux d'inondation locale et limite de l'étude
- digue, remblai, levée
- hauteur à l'échelle (17.12 1952 — 5,94)
- information ponctuelle de crue (R 17.12.1952 z : 141,79)
- PHEC : Plus Hautes Eaux Connues (R 17.12.1952 z : 141,79)

R = repère de crue
z = altitude
e = épaisseur d'eau

1 0 1 km

Édition à l'échelle 1/30 000

Conduite de l'opération :
DIREN de Midi-Pyrénées

Cartographie établie par :
Université de Toulouse-le-Mirail

Édition :
juin 1999

Stations de référence
Argentat (Dordogne) ; code hydro : P135001
Beaulieu (Dordogne) ; code hydro : P16500
Bretenoux (Cère) ; code hydro : P196291

Documents de référence
Photographies aériennes IGN au1/30 000, mission 1994
Cartographie des zones inondables entre Beaulieu et Souillac ; UTM/DDE 46, 1992
Carte au 1/25 000, crue du 8/12/1944 ; SOGREAH/DDE 46, 1978

REGION MIDI PYRENEES
CONSEIL REGIONAL

PREFECTURE DE LA REGION MIDI-PYRENEES

PREFECTURE DU LOT

Cartographie informative des zones inondables de Midi-Pyrénées

BASSIN DE LA DORDOGNE

46

Département du Lot

Carte I.G.N. 2236 - 3

1	2	3	4
5	6	7	8

SAINT-CÉRÉ

RIVIÈRES ÉTUDIÉES :

- CÈRE

COMMUNES CONCERNÉES :

- COMIAC
- LAMATIVIE
- SOUSCEYRAC
- TEYSSIEU

Carte IGN au 1/25 000 ®IGN - Autorisation n° 217 061 - conception et réalisation graphique les garçons - Toulouse

Zones inondables

- lit ordinaire
- crue très fréquente (d'ordre annuelle)
- crue fréquente (retour de 5 à 15 ans)
- crue exceptionnelle
- **encaissant** (limite extrême des crues historiques)
  - de pente abrupte
  - de pente faible
- chenal de crue
- flux d'inondation locale et limite de l'étude
- digue, remblai, levée
- hauteur à l'échelle (17.12 1952 — 5,94)
- information ponctuelle de crue (R 17.12.1952 z : 141,79)
- PHEC : Plus Hautes Eaux Connues

R = repère de crue
z = altitude
e = épaisseur d'eau

1 0 1 km

Édition à l'échelle 1/30 000

Stations de référence
Néant

Documents de référence
Photographies aériennes IGN au 1/30 000, mission 1994

Conduite de l'opération :
DIREN de Midi-Pyrénées

Cartographie établie par :
Université de Toulouse-le-Mirail

Édition :
juin 1999

REGION MIDI PYRENEES
CONSEIL REGIONAL

PREFECTURE DE LA REGION MIDI-PYRENEES

PREFECTURE DU LOT

Cartographie informative des zones inondables de Midi-Pyrénées

BASSIN DE LA DORDOGNE

46

Département du Lot

Carte I.G.N. 2236 - 5

1	2	3	4
5	6	7	8

SAINT-CÉRÉ

RIVIÈRES ÉTUDIÉES :

- BAVE
- CÈRE
- DORDOGNE
- MAMOUL

COMMUNES CONCERNÉES :

- AUTOIRE
- BELMONT-BRETENOUX
- BRETENOUX
- CORNAC
- LOUBRESSAC
- PRUDHOMAT
- SAINT-CÉRÉ
- SAINT-JEAN-LESPINASSE
- SAINT-LAURENT-LES-TOURS
- SAINT-MÉDARD-DE-PRESQUE
- SAINT-MICHEL-LOUBÉJOU
- TAURIAC

Zones inondables

- lit ordinaire
- crue très fréquente (d'ordre annuelle)
- crue fréquente (retour de 5 à 15 ans)
- crue exceptionnelle
- **encaissant** (limite extrême des crues historiques)
  - de pente abrupte
  - de pente faible
- chenal de crue
- flux d'inondation locale et limite de l'étude
- digue, remblai, levée
- hauteur à l'échelle (17.12.1952 — 5,94)
- information ponctuelle de crue (R 17.12.1952 z : 141,79)
- PHEC : Plus Hautes Eaux Connues (R 17.12.1952 z : 141,79)

R = repère de crue
z = altitude
e = épaisseur d'eau

1 0 1 km

Édition à l'échelle 1/30 000

Conduite de l'opération :
DIREN de Midi-Pyrénées

Cartographie établie par :
Université de Toulouse-le-Mirail

Édition :
juin 1999

Stations de référence
Argentat (Dordogne) ; code hydro : P135001
Beaulieu (Dordogne) ; code hydro : P16500
Bretenoux (Cère) ; code hydro : P196291
Le Martinet (Bave) ; code hydro : P205401

Documents de référence
Photographies aériennes IGN au 1/30 000, mission 1994
Cartographie des zones inondables entre Beaulieu et Souillac ; UTM/DDE 46, 1992
Carte au 1/25 000, crue du 8/12/1944 ; SOGREAH/DDE 46, 1978
Cartographie des zones inondables de la Bave ; UTM/DDE 46. 1994

Carte IGN au 1/25 000 ©IGN - Autorisation n° 217 061 - conception et réalisation graphique les garçons - Toulouse

REGION MIDI PYRENEES
CONSEIL REGIONAL

PREFECTURE DE LA REGION MIDI-PYRENEES

PREFECTURE DU LOT

Cartographie informative des zones inondables de Midi-Pyrénées

BASSIN DE LA DORDOGNE

46

Département du Lot

Carte I.G.N. 2236 - 6

1 2 3 4
5 6 7 8

SAINT-CÉRÉ

RIVIÈRES ÉTUDIÉES :

- BAVE
- EMBIARGUES
- MAMOUL

COMMUNES CONCERNÉES :

- BELMONT-BRETENOUX
- CORNAC
- ESTAL
- FRAYSSINHES
- LADIRAT
- LATOUILLE-LENTILLAC
- SAINT-CÉRÉ
- SAINT-LAURENT-LES-TOURS
- SAINT-PAUL-DE-VERN
- SAINT-VINCENT-DU-PENDIT
- TEYSSIEU

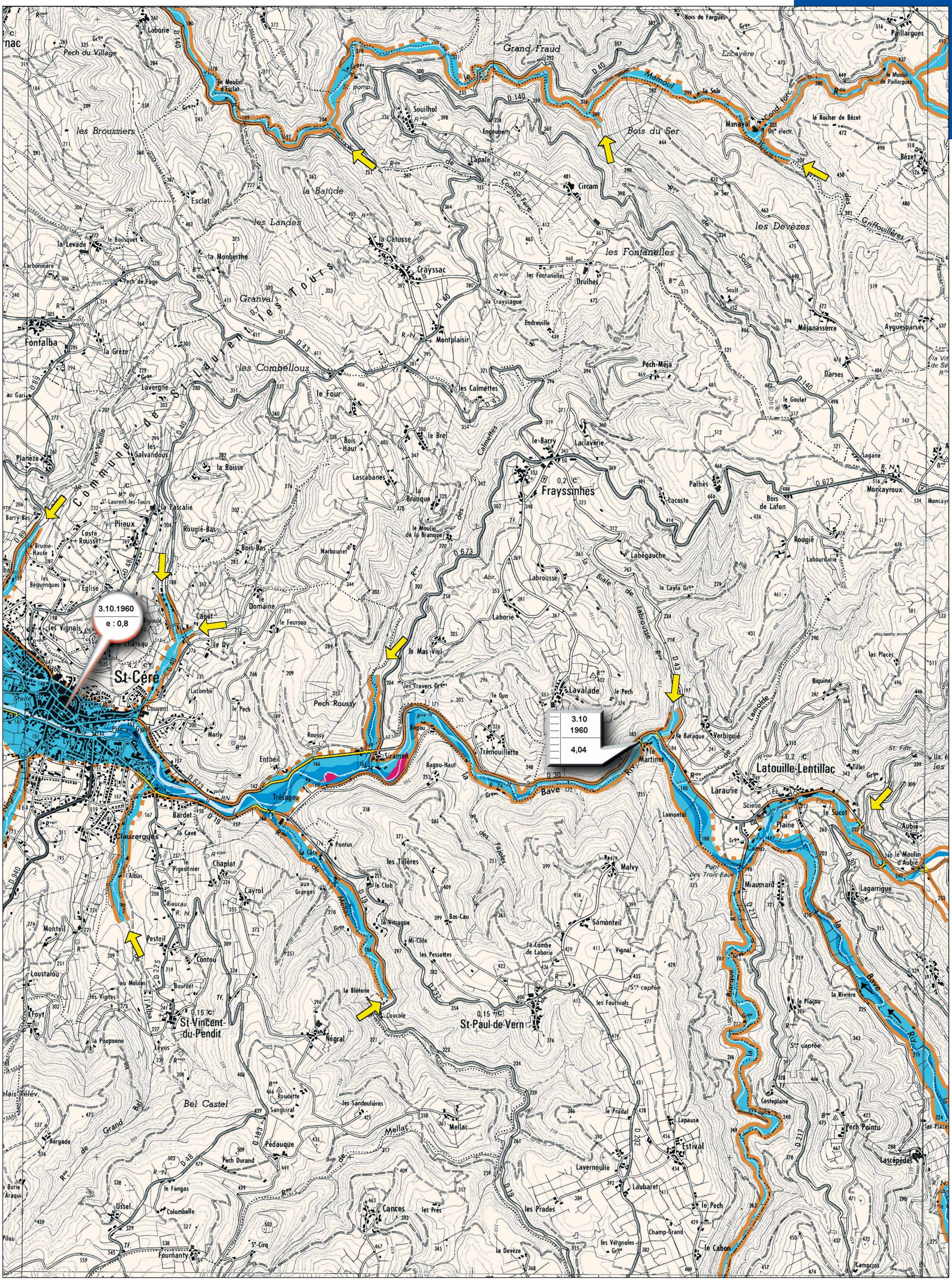

Zones inondables

- lit ordinaire
- crue très fréquente (d'ordre annuelle)
- crue fréquente (retour de 5 à 15 ans)
- crue exceptionnelle
- **encaissant** (limite extrême des crues historiques)
  - de pente abrupte
  - de pente faible
- chenal de crue
- flux d'inondation locale et limite de l'étude
- digue, remblai, levée
- hauteur à l'échelle (17.12 1952 / 5,94)
- information ponctuelle de crue (R 17.12.1952 z : 141,79)
- PHEC : Plus Hautes Eaux Connues (R 17.12.1952 z : 141,79)

R = repère de crue
z = altitude
e = épaisseur d'eau

1 0 1 km

Édition à l'échelle 1/30 000

Conduite de l'opération :
DIREN de Midi-Pyrénées

Cartographie établie par :
Université de Toulouse-le-Mirail

Édition :
juin 1999

Stations de référence
Le Martinet (Bave) ; code hydro : P205401

Documents de référence
Photographies aériennes IGN au1/30 000, mission 1994
Cartographie des zones inondables de la Bave ; UTM/DDE 46. 1994

Carte IGN au 1/25 000 ©IGN - Autorisation n° 217 061 - conception et réalisation graphique les garçons - Toulouse

REGION MIDI PYRENEES
CONSEIL REGIONAL

PREFECTURE DE LA REGION MIDI-PYRENEES

PREFECTURE DU LOT

Cartographie informative des zones inondables de Midi-Pyrénées

BASSIN DE LA DORDOGNE

46

Département du Lot

Carte I.G.N. 2236 - 7

1	2	3	4
5	6	7	8

SAINT-CÉRÉ

RIVIÈRES ÉTUDIÉES :

- BAVE
- MAMOUL

COMMUNES CONCERNÉES :

- GORSES
- LADIRAT
- LATOUILLE-LENTILLAC
- SOUSCEYRAC
- TEYSSIEU

Zones inondables

- lit ordinaire
- crue très fréquente (d'ordre annuelle)
- crue fréquente (retour de 5 à 15 ans)
- crue exceptionnelle
- **encaissant** (limite extrême des crues historiques)
  - de pente abrupte
  - de pente faible
- chenal de crue
- flux d'inondation locale et limite de l'étude
- digue, remblai, levée
- hauteur à l'échelle (17.12 1952 5,94)
- information ponctuelle de crue (R 17.12.1952 z : 141,79)
- PHEC : Plus Hautes Eaux Connues

R = repère de crue
z = altitude
e = épaisseur d'eau

1 0 1 km

Édition à l'échelle 1/30 000

Conduite de l'opération :
DIREN de Midi-Pyrénées

Cartographie établie par :
Université de Toulouse-le-Mirail

Édition :
juin 1999

Stations de référence
Le Martinet (Bave) ; code hydro : P205401

Documents de référence
Photographies aériennes IGN au 1/30 000, mission 1994
Cartographie des zones inondables de la Bave ; UTM/DDE 46. 1994

Carte IGN au 1/25 000 ©IGN - Autorisation n° 217 061 - conception et réalisation graphique les garçons - Toulouse

REGION MIDI PYRENEES
CONSEIL REGIONAL

PREFECTURE DE LA REGION MIDI-PYRENEES

PREFECTURE DU LOT

Cartographie informative des zones inondables de Midi-Pyrénées

BASSIN DE LA DORDOGNE

46

Département du Lot

Carte I.G.N. 2237 - 1

1	2	3	4
5	6	7	8

LACAPELLE-MARIVAL

RIVIÈRES ÉTUDIÉES :

- AYMAC
- OUYSSE

COMMUNES CONCERNÉES :

- ANGLARS
- AYNAC
- ISSENDOLUS
- RUDELLE
- RUEYRES
- THÉMINES

07.1994
e : 0,3

02.1904
z : 316,54
e : 1,2

Zones inondables

- lit ordinaire
- crue très fréquente (d'ordre annuelle)
- crue fréquente (retour de 5 à 15 ans)
- crue exceptionnelle
- **encaissant** (limite extrême des crues historiques)
  - de pente abrupte
  - de pente faible
- chenal de crue
- flux d'inondation locale et limite de l'étude
- digue, remblai, levée
- hauteur à l'échelle (17.12 1952 5,94)
- information ponctuelle de crue (R 17.12.1952 z : 141,79)
- PHEC : Plus Hautes Eaux Connues (R 17.12.1952 z : 141,79)

R = repère de crue
z = altitude
e = épaisseur d'eau

1 0 1 km

Édition à l'échelle 1/30 000

Conduite de l'opération :
DIREN de Midi-Pyrénées

Cartographie établie par :
Université de Toulouse-le-Mirail

Édition :
juin 1999

Stations de référence
Néant

Documents de référence
Photographies aériennes IGN au 1/30 000, mission 1994

Carte IGN au 1/25 000 ©IGN - Autorisation n° 217 061 - conception et réalisation graphique les garçons - Toulouse

REGION MIDI PYRENEES
CONSEIL REGIONAL

PREFECTURE DE LA REGION MIDI-PYRENEES

PREFECTURE DU LOT

Cartographie informative des zones inondables de Midi-Pyrénées

BASSIN DE LA DORDOGNE

BASSIN DU LOT

46

Département du Lot

Carte I.G.N. 2237 - 2

1	2	3	4
5	6	7	8

LACAPELLE-MARIVAL

RIVIÈRES ÉTUDIÉES :

- DRAUZOU
- EMBIARGUES
- FRANCÈS
- OUYSSE

COMMUNES CONCERNÉES :

- ANGLARS
- BANNES
- ESPEYROUX
- LABATHUDE
- LACAPELLE-MARIVAL
- LADIRAT
- LEYME
- MOLIÈRES
- SAINT-MAURICE-EN-QUERCY
- SAINT-PAUL-DE-VERN
- TERROU

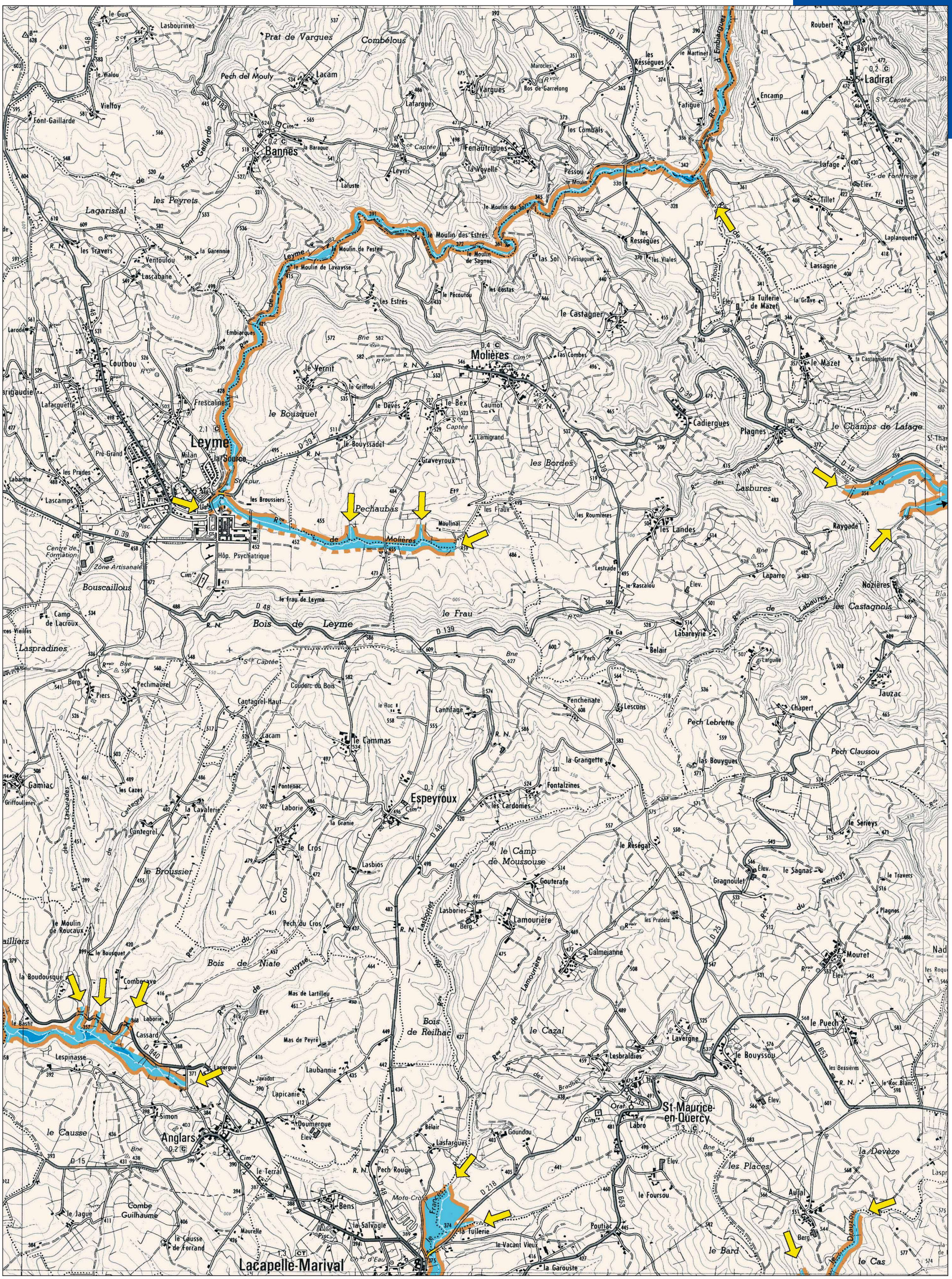
Leyme
Bannes
Molières
Espeyroux
Anglars
Lacapelle-Marival
St-Maurice-en-Quercy
Ladirat
Lacam
Vargues
Fenautrigues
Lafargues
Combélous
Prat de Vargues
Pech del Mouly
Font-Gaillarde
Vielfoy
Lagarissal
les Peyrets
Ventoulou
Lascabane
les Travers
Leyme
le Moulin de Pesteil
le Moulin de Lavaysse
le Moulin des Estrés
le Moulin de Sagnes
le Moulin du Sol
les Estrés
le Pécoutou
les Costas
le Castagner
Embiarques
Courbou
Frescalines
le Bousquet
le Vernit
le Griffoul
le Devès
le Bex
Caumot
Cadiergues
Plagnes
le Champs de Lafage
Pechaubas
Moulinal
les Bordes
les Fraux
les Roumières
les Landes
Raygade
Lestrade
Laparro
Nozières
les Castagnols
Labareyrie
Belair
le Pech
Penchenate
Lescuns
Pech Lebrette
Jauzac
Chapert
Laplanquette
Lassagne
le Mazet
Tillet
Lafage
Encamp
Roubert
Bayle
les Ressègues
Fatigue
les Combals
Pessou
le Martinet
Maroclès
Bos de Garrelong
Lafuste
Leyris
la Voyelle
la Baraque
Font-Gaillarde
Milan
la Source
Pré Grand
les Prades
Labarthe
Lascamps
les Broussiers
Centre de Formation
Zone Artisanale
Hôp. Psychiatrique
Bouscaillous
le frau de Leyme
le Frau
Bois de Leyme
Camp de Lacroux
Lasprades
Pechmaurel
Piers
Berg
Cantagrel-Haut
Couderc du Bois
le Roc
Canthage
le Cammas
Lacam
Pontenac
Laborie
la Cavalerie
la Granie
Cantegrel
le Cros
Lasbios
Gamiac
les Cazes
Griffoulières
Lascurades
le Broussier
le Moulin de Roucaux
le Bousquet
la Boudousque
Combe ave
Bois de Niate
Louysse
Mas de Lartillou
Mas de Peyré
Laubannie
Lapicanie
Javadot
Doumergue
Simon
le Causse
Combe Guilhaume
le Jague
le Causse de Ferrand
Maurelle
le Bastit
Cassard
Lespinasse
Laborie
Lavergue
le Terral
Pech Rouge
Bens
la Salvagie
Moto-Cross
la Tuilerie
le Vacant Vieux
la Garouste
Poutiac
le Bard
le Cas
Dauzou
Goundou
Lasfargues
Labro
Oral
Lesbraldies
Lavergne
le Bouyssou
le Puech
les Bessières
le Roc Blanc
les Places
la Devèze
Aulal
le Foursou
Mouret
Calmejanne
Lamourière
Lasbories
Gouterafe
le Reségat
le Sagnas
Gragnoulet
Sérieys
le Travers
Plagnes
le Puech
le Serieys
le Camp de Moussouse
la Grangette
Fontalzines
les Cardonies
las Bouygues
Pech Claussou
Cantifage
Lamigrand
Graveyroux
Caumot
les Costes
les Estrés
les Viales
Payssaquet
las Sol
Tillet
Laplanquette
Lassagne
la Tuilerie de Mazet
la Grave
Ouysse
Pech de Mazet
Embiargues
Francès
Drauzou
Lasbordes
Lamourière
Bois de Reilhac
le Cazal
Bois de Niate
Pech du Cros
le Moulin de Roucaux
Cros
Ouysse
Pech Rouge
Moto-Cross
la Tuilerie
le Vacant Vieux
la Garouste
Poutiac
le Bard
le Cas
Dauzou
la Devèze
les Places

REGION MIDI PYRENEES
CONSEIL REGIONAL

PREFECTURE DE LA REGION MIDI-PYRENEES

PREFECTURE DU LOT

Cartographie informative des zones inondables de Midi-Pyrénées

BASSIN DE LA DORDOGNE

BASSIN DU LOT

46

Département du Lot

Carte I.G.N. 2237 - 3

1	2	3	4
5	6	7	8

LACAPELLE-MARIVAL

RIVIÈRES ÉTUDIÉES :

- BAVE
- BERVÉZOU
- BURLANDE

COMMUNES CONCERNÉES :

- GORSES
- LABATHUDE
- LADIRAT
- MONTET-ET-BOUXAL
- SABADEL-LATRONQUIÈRE
- SAINT-CIRGUES
- SAINT-MÉDARD-NICOURBY
- TERROU

Commune de St-Médard-Nicourby
Commune de Montet et Bouxal
Terrou
Gorses
Labathude
Sabadel-Latronquière
Salacroup
Vielcanet
Canet
Peyreficade
Antacamp
Lévergne de Pagnoux
Puech Lasvieilles
Clicagne
Puech Curbel
Puech du Moulin
Puech l'Eglise
Campendu
Liobard
Labrousse
Roquesclade
Cahuac
Sasmayoux
Nicourby
Laborie
St-Médard
Fournanty
Grandval
Frèzes
Bouxal
la Vitarelle
Rouquéyroux
Allial
Bernadet
Nadal
Lestrade
la Remise
Lasplaces
Peyrissat
Lastagettes
Brullet
Mialet
Broussoles
Armal
Lapoujade
Siran
Pens
Poutignac
Cabridens
Lantuéjoul
le Touron
Sireyol
Gorleans
Puech del Fau
Puech Grand
Combard
Renac
Cayssol
Mergouillac
Gouttieredonde
Vespié
Lasbruyères
Bave
Bervézou
Burlande
Lasserre
Pisseloup
Cabrières
Richou
Mas del Bos
Font Rouge
Lestrade
Bouxal
Le Montet
Le Roc
Le Prat
Le Pailhé
Le Pied d'Oie
Le Puech
Le Theil
Le Tronquet
Le Moulin de la Bessière
Le Moulin de Laborie
Le Moulin de Lantuéjoul
Le Moulin de Siran
Le Moulin de Pouriac
Le Moulin de Bouscarel
Le Moulin de Janot
Le Moulin de Castagnes
Le Moulin de Loisi
Le Moulin de Roussel
Le Moulin de Ferray
Le Moulin de Couzi
Le Garric
Le Suc
Le Cheval Blanc
Le Suquet
Le Couderc
Le Montet
Le Clos
Le Bruel
Le Fleutet
Le Soc
Le Homme Mort
Le Sales
Le Ca
la Barthe Redonde
la Tournerie
la Veyrière
la Serre
la Rivière
la Plantade
la Soucalière
la Tuilerie du Château
la Croix de Fayfol
la Bessière
la Devèze
la Coste
la Vitarelle
la Bessonie
Roc de l'Abeille
les Burgous
les Prés
les Ascles
les Courbes
les Roques
les Etangs
les Brumières
les Pruniers
les Curades
les Descargues
Mas del Prat
Mas del Bos
Maison Neuve
Puech Lescure
Puech la Rode
Puech la Renette
Pressoir
Renac
Vespié
Sce Captée
Ste Captée
Ste Captée
Ste

REGION MIDI PYRENEES
CONSEIL REGIONAL

PREFECTURE DE LA REGION MIDI-PYRENEES

PREFECTURE DU LOT

Cartographie informative des zones inondables de Midi-Pyrénées

BASSIN DU LOT

46

Département du Lot

Carte I.G.N. 2237 - 4

1	2	3	4
5	6	7	8

LACAPELLE-MARIVAL

RIVIÈRES ÉTUDIÉES :

- BERVEZOU
- PALAYNOUS
- RUISSEAU NOIR
- VEYRE
- VEYROLE

COMMUNES CONCERNÉES :

- GORSES
- LATRONQUIÈRE
- LAURESSES
- SABADEL-LATRONQUIÈRE
- SAINT-CIRGUES
- SAINT-HILAIRE
- BESSONIES

Latronquière
Lauresses
St-Cirgues
St-Hilaire
Bessonies
Tarinque
Puechuzal
Combelongue
Majolen
Le Redouillet
Lavade
Lalaubie
Le Prat
Garroustelles
Le Fau
Le Broussil
Le Moulin du Prat
Hautecassagne
Claviès
Maldes
Les Rousties
Maury
Sarradis
Balayssac
Liffernet
Le Périé
Loudes
Mezayrac
Le Coulon
Rouby
Pouloulat
Lavabre
Laplacette
Lavergne Hte
Lavergne Bse
Entraygues
Les Cours
Le Moulin de Cabriès
Gouffre des Cloches
Cacaviole
Le Bos
Le Sern
Pétignoux
Les Cazalous
Le Cammay
Le Bouyssou
Le Cros
Peyratel
La Brauge
Le Moulin de la Galtayrie
Puech Migier
Lantuéjoul
Le Viala
Cavanié
Roudergues
Coumbelles
Larande
Jouandou
Lespinas
Les Fieux
Le Rieu
Lasplantades
Pech Servier
Le Moulin de Cendrassou
Le Pont du Bex
Combecave
Lasfargue
Les Soles
Gramont
Les Gazelies
Marre
Le Moulin du Cayre
Le Moulin du Puech
Le Causse
Faioles
Lacamp
Le Partit
Cassagnol
Ste-Marie
Les Soles
Balayssac
Le Périé
Mas del Puech
Maleviole
Le Passet
Nouziès
Pontirat
Bourgnous
Bélaïe
Le Bousquet
Puechbertal
Massenguiral
Izarguil
Le Dental
Goutepeyrouse
Groussezet
Poutiac
Montussac
Laprade
Lalevadoune
Laborie
Lasbeyssières
Lavayssette
Le Claux
Le Capmay
Lapeyre
Calmejane
Lagadiffe
Pommiers
Les Moulis
Palayrous
Les Tillets
Les Cours
Les Fleurets
Aujal
Le Garric
Puech Servie
Étang du Roc de la France
Les Manials
La Gorlegonde
Puech Labroussie
Puech del Bert
Les Mejas
Les Couslernes
Les Santanilles
Léstrade
Le Mazut Bas
Le Mazut H.
Le Castanial
Les Bezengues
Malbouyssou
Favaliol
Pech Mamour
Les Hauts des Prés
Le Périé
Les Usclades
Lapradelle
Les Prades
Le Cayla
Les Croses
Bois du Château
Le Moulin de Tarinque
Goutteredonde
Lescure del Mas
Tolerme
Mas des Mejas
Benech
Perpigne
Lascroux
Lascarounes
Lacam
Le Puech
Lascostes
Sce Captée
Laspradès
Pech de l'Homme
Les Stoudoux
Jouanel
Les Soles
Barthe
Fajoles
Le Moulin de Belaubre
Le Bex
Le Castanial
Ruisseau de la Dame
Ruisseau de la France
Ruisseau de Veyrole
Ruisseau de Goutepeyrouse
Ruisseau de Bervezou
Ruisseau de Palaynous
Ruisseau Noir
Ruisseau de Bousquet
Ruisseau de Liffernet
Ruisseau de Bélaïe
Ruisseau de Bourgnous
Ruisseau de Rousties
Ruisseau de Cours
Ruisseau de Lapeyre
Ruisseau de Lagadiffe
Ruisseau de Capmay
Ruisseau de Cendrassou
Ruisseau de Lasfargue
Ruisseau de Lavayssette
Ruisseau de Lasbeyssières
Ruisseau de Capitage
Ruisseau de Lespinas
Ruisseau de Lacamp
Ruisseau de Puech Migier
Ruisseau de Puech Servie
Ruisseau de Puech Labroussie
Ruisseau de Puech del Bert
Ruisseau de Puechbertal
Ruisseau de Puech Mamour
Ruisseau de Puech Servier
Ruisseau de Puech Migier
Ruisseau de Puech Labroussie
Ruisseau de Puech Servie
Ruisseau de Puech Mamour
Ruisseau de Puech Migier
Ruisseau de Puech Serv

REGION MIDI PYRENEES
CONSEIL REGIONAL

PREFECTURE DE LA REGION MIDI-PYRENEES

PREFECTURE DU LOT

Cartographie informative des zones inondables de Midi-Pyrénées

Bassin de la Dordogne

Bassin du Lot

46

Département du Lot

Carte I.G.N. 2237 - 5

1	2	3	4
5	6	7	8

Lacapelle-Marival

Rivières étudiées :
- **Assier**
- **Francès**

Communes concernées :
- **Assier**
- **Le Bourg**
- **Rudelle**
- **Sonac**
- **Théminettes**

Zones inondables

- lit ordinaire
- crue très fréquente (d'ordre annuelle)
- crue fréquente (retour de 5 à 15 ans)
- crue exceptionnelle
- **encaissant** (limite extrême des crues historiques)
  - de pente abrupte
  - de pente faible
- chenal de crue
- flux d'inondation locale et limite de l'étude
- digue, remblai, levée
- hauteur à l'échelle (17.12 1952 — 5,94)
- information ponctuelle de crue (R 17.12.1952 z : 141,79)
- PHEC : Plus Hautes Eaux Connues

R = repère de crue
z = altitude
e = épaisseur d'eau

1 0 1 km

Édition à l'échelle 1/30 000

Conduite de l'opération :
DIREN de Midi-Pyrénées

Cartographie établie par :
UNIVERSITÉ DE TOULOUSE LE MIRAIL

Édition :
décembre 2000

Stations de référence
Néant

Documents de référence
Photographies aériennes IGN au 1/30 000, mission 1994.

- conception et réalisation graphique les garçons - Toulouse
Carte IGN au 1/25 000 ©IGN - Autorisation n° 217 061

REGION MIDI PYRENEES
CONSEIL REGIONAL

PREFECTURE DE LA REGION MIDI-PYRENEES

PREFECTURE DU LOT

Cartographie informative des zones inondables de Midi-Pyrénées

Bassin de la Dordogne

Bassin du Lot

46

Département du Lot

Carte I.G.N.
2237 - 6

1	2	3	4
5	**6**	7	8

Lacapelle-Marival

Rivières étudiées :

- Assier
- Dournelle
- Drauzou
- Francès
- Mol

Communes concernées :

- Assier
- Fons
- Fourmagnac
- Issepts
- Labathude
- Lacapelle-Marival
- Le Bourg
- Le Bouyssou
- Saint-Bressou
- Saint- Maurice-en-Quercy

- conception et réalisation graphique les garçons - Toulouse

Carte IGN au 1/25 000 ©IGN - Autorisation n° 217 061

Zones inondables

- lit ordinaire
- crue très fréquente (d'ordre annuelle)
- crue fréquente (retour de 5 à 15 ans)
- crue exceptionnelle
- **encaissant** (limite extrême des crues historiques)
  - de pente abrupte
  - de pente faible
- chenal de crue
- flux d'inondation locale et limite de l'étude
- digue, remblai, levée
- hauteur à l'échelle (17.12 1952 5,94)
- information ponctuelle de crue (R 17.12.1952 z : 141,79)
- PHEC : Plus Hautes Eaux Connues (R 17.12.1952 z : 141,79)

R = repère de crue
z = altitude
e = épaisseur d'eau

1 0 1 km

Édition à l'échelle 1/30 000

Stations de référence
Néant.

Documents de référence
Photographies aériennes IGN au 1/30 000, mission 1994.

Conduite de l'opération :
DIREN de Midi-Pyrénées
Cartographie établie par :
UNIVERSITÉ DE TOULOUSE LE MIRAIL
Édition :
décembre 2000

REGION MIDI PYRENEES
CONSEIL REGIONAL

PREFECTURE DE LA REGION MIDI-PYRENEES

PREFECTURE DU LOT

Cartographie informative des zones inondables de Midi-Pyrénées

BASSIN DU LOT

46

Département du Lot

Carte I.G.N. 2237 - 7

1 2 3 4
5 6 7 8

LACAPELLE-MARIVAL

RIVIÈRES ÉTUDIÉES :

- BURLANDE
- DOURNELLE
- DRAUZOU
- PLANIOLES
- SAINT-PERDOUX

COMMUNES CONCERNÉES :

- CAMBURAT
- CARDAILLAC
- FONS
- FOURMAGNAC
- LABATHUDE
- PLANIOLES
- PRENDEIGNES
- SAINT-BRESSOU
- SAINTE-COLOMBE
- SAINT-PERDOUX
- VIAZAC

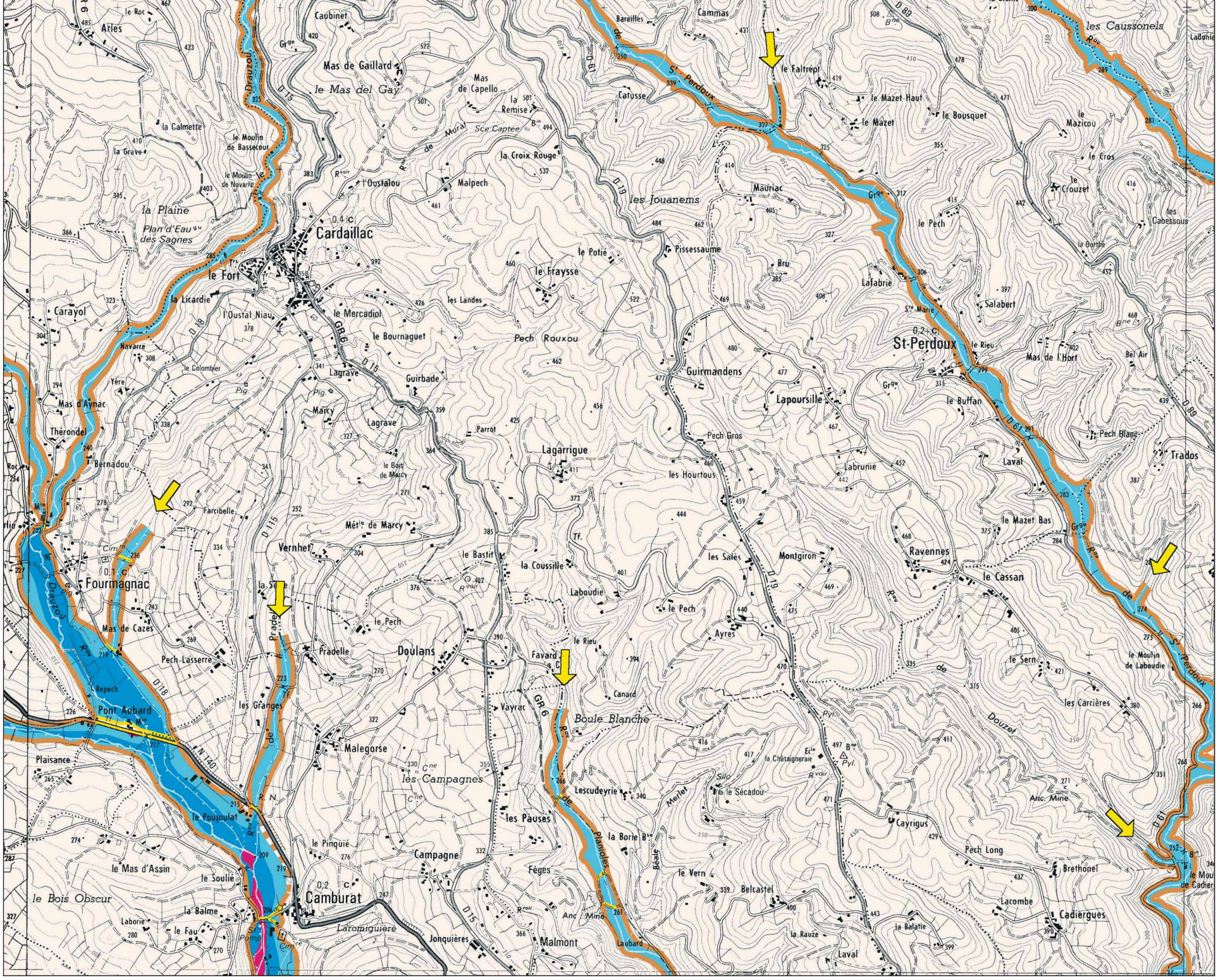

Zones inondables

- lit ordinaire
- crue très fréquente (d'ordre annuelle)
- crue fréquente (retour de 5 à 15 ans)
- crue exceptionnelle
- **encaissant** (limite extrême des crues historiques)
  - de pente abrupte
  - de pente faible
- chenal de crue
- flux d'inondation locale et limite de l'étude
- digue, remblai, levée
- hauteur à l'échelle (17.12 1952 5,94)
- information ponctuelle de crue (R 17.12.1952 z : 141,79)
- PHEC : Plus Hautes Eaux Connues (R 17.12.1952 z : 141,79)

R = repère de crue
z = altitude
e = épaisseur d'eau

1 0 1 km

Édition à l'échelle 1/30 000

Stations de référence
Figeac (Célé) ; code hydro : O 8113520

Documents de référence
Photographies aériennes IGN au 1/30 000, mission 1994
Le bassin du Célé, étude hydrologique ; UTM/DDE46. 1994

Conduite de l'opération :
DIREN de Midi-Pyrénées

Cartographie établie par :
Université de Toulouse-le-Mirail

Édition :
juin 1999

Carte IGN au 1/25 000 ©IGN - Autorisation n° 217 061 - conception et réalisation graphique les garçons - Toulouse

REGION MIDI PYRENEES
CONSEIL REGIONAL

PREFECTURE DE LA REGION MIDI-PYRENEES

PREFECTURE DU LOT

Cartographie informative des zones inondables de Midi-Pyrénées

BASSIN DU LOT

46

Département du Lot

Carte I.G.N.
2237 - 8

1	2	3	4
5	6	7	8

LACAPELLE-MARIVAL

RIVIÈRES ÉTUDIÉES :

- BERVEZOU
- BURLANDE
- CÉLÉ
- GUIRANDE
- RUISSEAU NOIR
- SAINT-PERDOUX
- SIBERGUES
- VEYRE

COMMUNES CONCERNÉES :

- BAGNAC-SUR-CÉLÉ
- LINAC
- PRENDEIGNES
- SABADEL-LATRONQUIÈRE
- SAINT-CIRGUES
- SAINT-JEAN-MIRABEL
- SAINT-PERDOUX
- VIAZAC

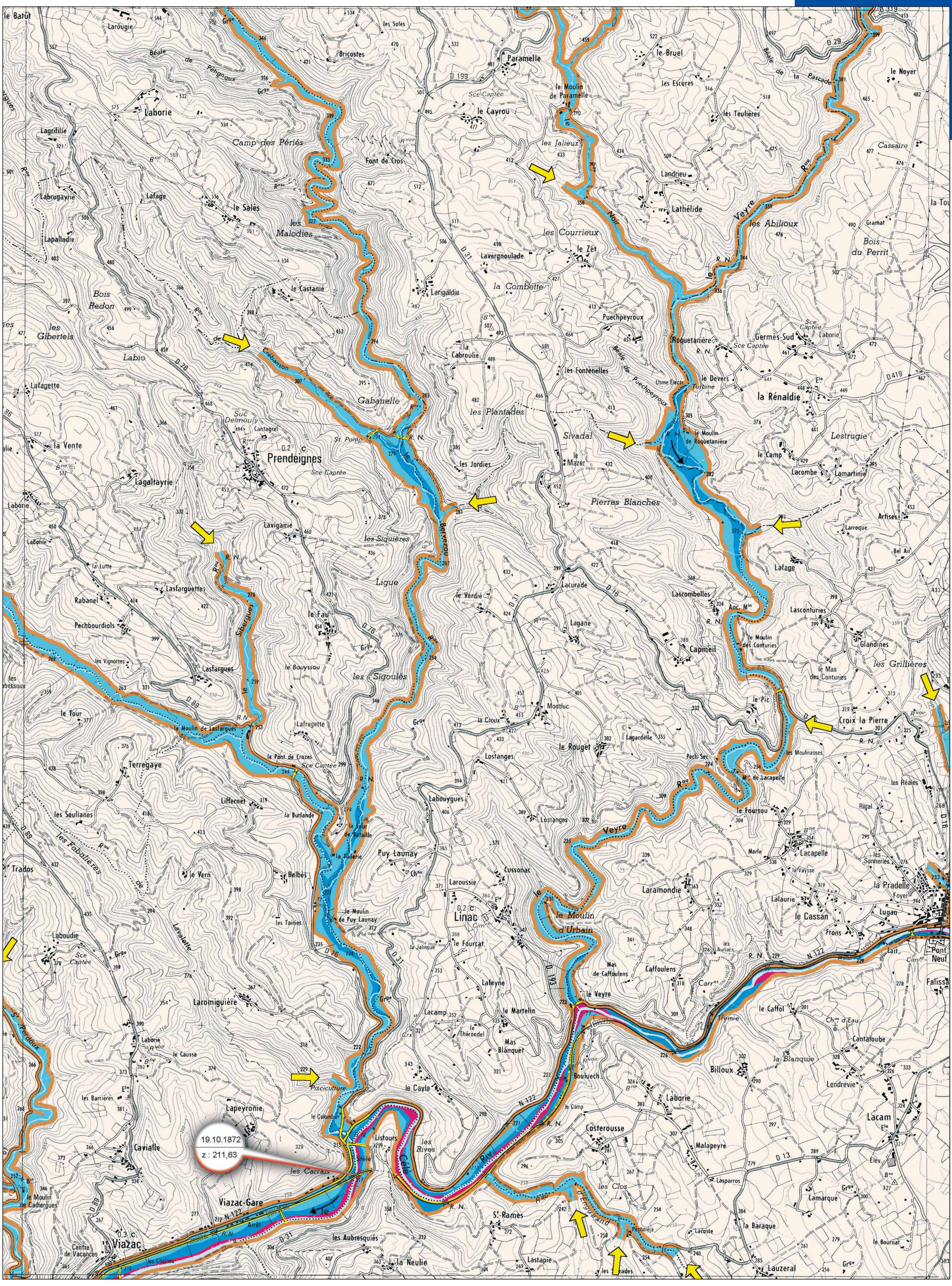

Zones inondables

- lit ordinaire
- crue très fréquente (d'ordre annuelle)
- crue fréquente (retour de 5 à 15 ans)
- crue exceptionnelle
- **encaissant** (limite extrême des crues historiques)
  - de pente abrupte
  - de pente faible
- chenal de crue
- flux d'inondation locale et limite de l'étude
- digue, remblai, levée
- hauteur à l'échelle (17.12.1952 / 5,94)
- information ponctuelle de crue (R 17.12.1952 z : 141,79)
- PHEC : Plus Hautes Eaux Connues

R = repère de crue
z = altitude
e = épaisseur d'eau

1 0 1 km

Édition à l'échelle 1/30 000

Stations de référence
Figeac (Célé) ; code hydro : O 8113520
Merlançon (Célé) ; code hydro : O 8113510

Documents de référence
Photographies aériennes IGN au 1/30 000, mission 1994
Le bassin du Célé, étude hydrologique ; UTM/DDE46. 1994
Profils en long du Célé entre Bouziès et Bagnac. NGF/DDE46. 1930

Conduite de l'opération :
DIREN de Midi-Pyrénées

Cartographie établie par :
Université de Toulouse-le-Mirail

Édition :
juin 1999

Carte IGN au 1/25 000 ©IGN - Autorisation n° 217 061 - conception et réalisation graphique les garçons - Toulouse

REGION MIDI PYRENEES
CONSEIL REGIONAL

PREFECTURE DE LA REGION MIDI-PYRENEES

PREFECTURE DU LOT

Cartographie informative des zones inondables de Midi-Pyrénées

BASSIN DU LOT

46

Département du Lot

Carte I.G.N.
2238 - 1

1	2	3	4
5	6	7	8

FIGEAC

RIVIÈRES ÉTUDIÉES :

- CÉLÉ

COMMUNES CONCERNÉES :

- BRENGUES
- CORN
- ESPAGNAC-SAINTE-EULALIE
- SAINT-CHELS
- SAINT-SULPICE

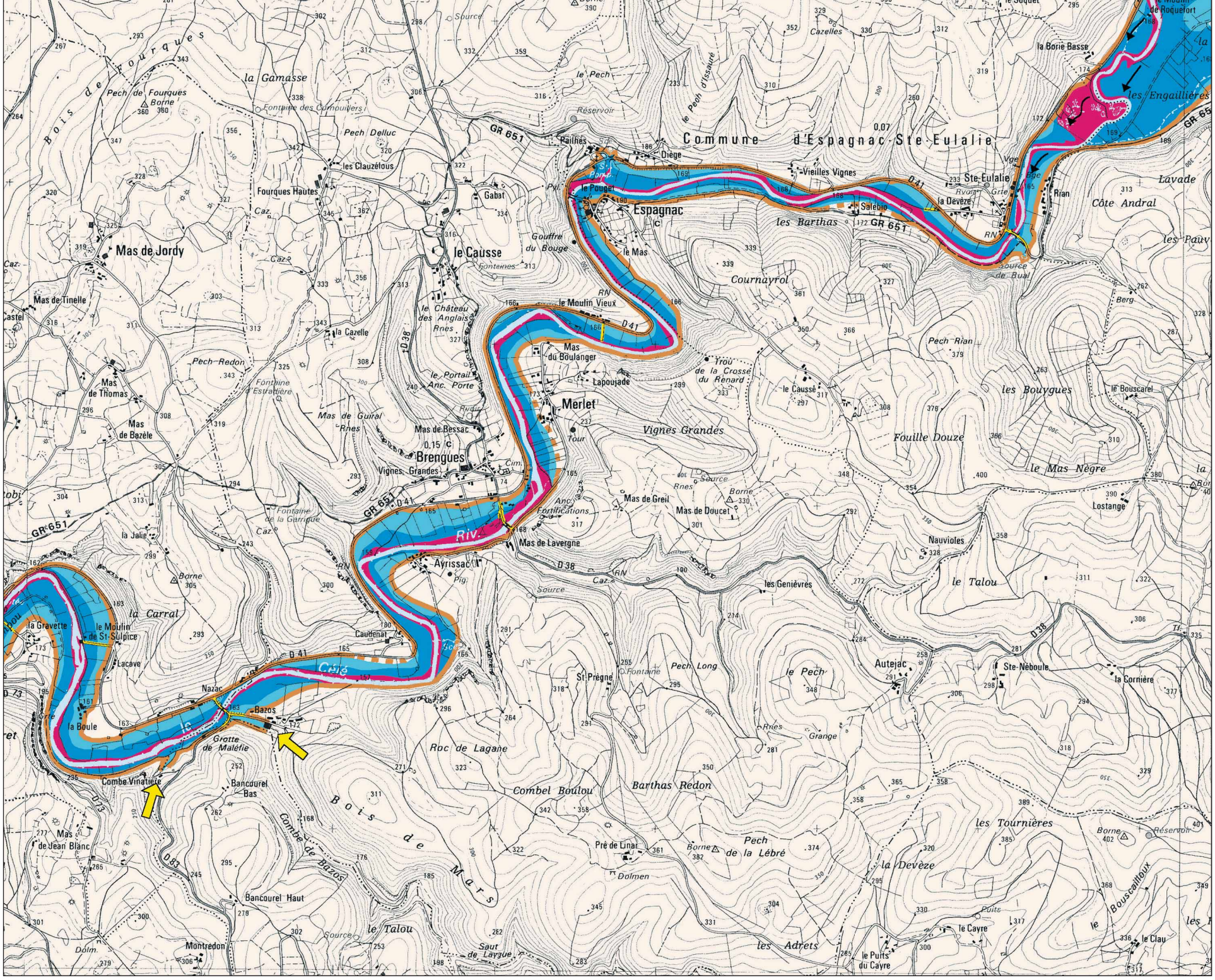
Grèzes
Belinac
Espagnac
Ste Eulalie
Laborde
le Causse
Brengues
Merlet
Ayrissac
Commune d'Espagnac-Ste-Eulalie
Célé
Riv.
Bois de Roquefort
Bois de Fourques
Bois de Mars
Cloup Marty
les Pendants
les Grézals
les Gasquies
Mas de Tourel
Menhir de Bélinac
la Devèze
la Cournayral
le Cun
Pech Chamalet
les Places
Bois Bas
Bringuié
les Gardonnies
Coursan Berg.
Cloup Rigal
les Rougières
les Balmes
les Soysses
Custalou
le Lac
le Puy
le Puech
Mas de Gallery
Mas de Vincent
Mas de Laurensou
la Borie Haute
les Trois Lacs
Sol des Cinq Pierres
la Grélie
Pech Ventoux
Grotte de la Fineau
Mas de Faure
Mas de Bouy
Mas de Bouzou
Mas de Gubert
Couybes
les Fourques
Lacombe
Cloup des Périès
les Ramades
le Ligoussou
Ligoussou
Faux
Grange
Fayssettes
les Combettes
Teulière
Pagès
Mas de Bourbon
les Garrigues
Pech d'Arsou
Miquiol
le Suquet
Château de Roquefort
le Moulin de Roquefort
la Borie Basse
les Engaillières
Lavade
Côte Andral
les Pauv
Rian
Salebro
Vieilles Vignes
Diège
Pailhès
le Pouget
le Pouzat
Puits
Dolmen
Cloup del-Traou
les Peyrades
les Feuillades
Fourques Basses
Clouquerci
Laclape
Pech des Mayrignacs
Bois Grand
Cazelles
Source
la Gamasse
Pech de Fourques
Fontaine des Cornouillers
Pech Delluc
les Clauzélous
Fourques Hautes
Gabat
Mas de Jordy
Mas de Tinelle
Pech-Redon
Mas de Thomas
Mas de Bazèle
Aubevie
Cazelle
la Cazelle
le Château des Anglais
le Portail Anc. Porte
Mas de Guiral
Mas de Bessac
Vignes Grandes
Fontaine de la Garrigue
la Jalie
la Gravette
le Moulin de St-Sulpice
la Carral
Lacave
Cautenat
Nazac
Bazos
la Boule
Grotte de Malétie
Combe Vinatière
Bancourel Bas
Bancourel Haut
Combe de Bazos
Mas de Jean Blanc
Montredon
le Talou
Saut de Layzue
Roc de Lagane
Combel Boulou
Barthas Redon
Pré de Linar
Pech de la Lébré
les Tournières
le Cayre
le Puits du Cayre
les Adrets
le Bouscarel
le Clau
Bouscailloux
Pech Rian
les Bouygues
Fouille Douze
le Mas Nègre
Lostange
Nauvioles
les Genièvres
le Talou
Autejac
Ste-Néboule
la Cornière
St Prègne
Pech Long
le Pech
Mas de Greil
Mas de Doucet
Mas de Lavergne
Anc. Fortifications
Vignes Grandes
Cloup Rigal
les Barthas
Gourfre du Bouge
le Mas
le Moulin Vieux
Mas du Boulanger
Lapoujade
Trou de la Crosse du Renard
le Causse
Cournayrol
Source de Bual
Pech Rian
Fontaine de Cournayrol
Dolmen de Ligoussou
Borne
Tour
Réservoir
Fontaine
Grotte
Château de Roquefort
Pech d'Arsou
Miquiol
Ste Eulalie
Rian
Lavade
Côte Andral
les Pauv
Berg
Puits
Dolmen
Fayssettes
les Combettes
Teulière
Pagès
Mas de Bourbon
les Garrigues
Lostange
Nauvioles
le Talou
Autejac
Ste-Néboule
la Cornière
les Tournières
le Bouscailloux
le Clau
le Cayre
le Puits du Cayre
les Adrets
le Bouscarel
le Mas Nègre
Fouille Douze
les Bouygues
Pech Rian
Pech de la Lébré
Pré de Linar
Barthas Redon
Combel Boulou
Roc de Lagane
Saut de Layzue
Montredon
Bancourel Haut
Bancourel Bas
Combe de Bazos
Combe Vinatière
Grotte de Malétie
Bazos
Nazac
la Boule
la Gravette
le Moulin de St-Sulpice
la Carral
Lacave
Cautenat
la Jalie
Mas de Jean Blanc
Mas de Tinelle
Mas de Thomas
Mas de Bazèle
Aubevie
Cazelle
la Cazelle
le Château des Anglais
le Portail Anc. Porte
Mas de Guiral
Mas de Bessac
Vignes Grandes
Fontaine de la Garrigue
Mas de Greil
Mas de Doucet
Mas de Lavergne
Anc. Fortifications
Ayrissac
les Genièvres
St Prègne
Pech Long
le Pech
Autejac
Ste-Néboule
la Cornière
le Talou
le Cayre
le Puits du Cayre
les Adrets
le Bouscarel
le Clau
Bouscailloux
le Mas Nègre
Lostange
Nauvioles
les Tournières

REGION MIDI PYRENEES
CONSEIL REGIONAL

PREFECTURE DE LA REGION MIDI-PYRENEES

PREFECTURE DU LOT

Cartographie informative des zones inondables de Midi-Pyrénées

BASSIN DU LOT

46

Département du Lot

Carte I.G.N. 2238 - 2

1	2	3	4
5	6	7	8

FIGEAC

RIVIÈRES ÉTUDIÉES :

- CÉLÉ
- DRAUZOU

COMMUNES CONCERNÉES :

- BEDUER
- BOUSSAC
- CAMBÈS
- CAMBOULIT
- CORN
- FIGEAC
- FONS
- LISSAC-ET-MOURET
- REYREVIGNES

Zones inondables

- lit ordinaire
- crue très fréquente (d'ordre annuelle)
- crue fréquente (retour de 5 à 15 ans)
- crue exceptionnelle
- encaissant (limite extrême des crues historiques)
- de pente abrupte
- de pente faible
- chenal de crue
- flux d'inondation locale et limite de l'étude
- digue, remblai, levée
- hauteur à l'échelle
- information ponctuelle de crue
- PHEC : Plus Hautes Eaux Connues

R = repère de crue
z = altitude
e = épaisseur d'eau

1 0 1 km

Édition à l'échelle 1/30 000

Stations de référence
Figeac (Célé) ; code hydro : O 8113520
Les amis du célé (Célé) ; code hydro : O 8133520

Documents de référence
Photographies aériennes IGN au 1/30 000, mission 1994
Le bassin du Célé, étude hydrologique ; UTM/DDE46. 1994
Photographies aériennes du Célé, crue du 14/02/1974. DDE 46
Profils en long du Célé entre Bouziès et Bagnac. NGF/DDE46. 1930

Conduite de l'opération :
DIREN de Midi-Pyrénées
Cartographie établie par :
Université de Toulouse-le-Mirail
Édition :
juin 1999

Carte IGN au 1/25 000 ®IGN - Autorisation n° 217 061 - conception et réalisation graphique les garçons - Toulouse

REGION MIDI PYRENEES
CONSEIL REGIONAL

PREFECTURE DE LA REGION MIDI-PYRENEES
PREFECTURE DE L'AVEYRON
PREFECTURE DU LOT

Cartographie informative des zones inondables de Midi-Pyrénées

BASSIN DU LOT

12 Département de l'Aveyron

46 Département du Lot

Carte I.G.N. 2238 - 3

1	2	3	4
5	6	7	8

FIGEAC

RIVIÈRES ÉTUDIÉES :

- CÉLÉ
- CERLES
- DIÈGE
- DRAUZOU
- LOT
- PLANIOLES
- SAINT-PERDOUX

COMMUNES CONCERNÉES :

- BEDUER
- CAMBURAT
- CAPDENAC
- CAPDENAC GARE
- CAUSSE-ET-DIÈGE
- FAYCELLES
- FIGEAC
- LISSAC-ET-MOURET
- LUNAN
- PLANIOLES
- VIAZAC

19.10.1872 z : 200,13
R .12.1906 e : 1,25
R .12.1906 e : 0,86
10.09.1843 z : 195,90
17.12.1952 z : 193,73
10.09 1843 4,65
.12.1906 z : 185,85
17.12.1952 z : 191,66
17.12.1952 z : 188,66
.12 1982 3,86
16.12 1981 4,20

Zones inondables

- lit ordinaire
- crue très fréquente (d'ordre annuelle)
- crue fréquente (retour de 5 à 15 ans)
- crue exceptionnelle
- encaissant (limite extrême des crues historiques)
- de pente abrupte
- de pente faible
- chenal de crue
- flux d'inondation locale et limite de l'étude
- digue, remblai, levée
- hauteur à l'échelle
- information ponctuelle de crue
- PHEC : Plus Hautes Eaux Connues

R = repère de crue
z = altitude
e = épaisseur d'eau

1 0 1 km

Édition à l'échelle 1/30 000

Conduite de l'opération :
DIREN de Midi-Pyrénées

Cartographie établie par :
Université de Toulouse-le-Mirail

Édition :
juin 1999

Stations de référence
Figeac (Célé) ; code hydro : O 8113520
Merlançon (Célé) ; code hydro : O 8113510

Documents de référence
Photographies aériennes IGN au 1/30 000, mission 1994
Le bassin du Célé, étude hydrologique ; UTM/DDE46. 1994
Photographies aériennes du Célé, crue du 14/02/1974. DDE 46
Profils en long du Célé entre Bouziès et Bagnac. NGF/DDE46. 1930
Cartographie des zones inondables, Figeac ; Sud Aménagement 1981
Profils en long du Lot. NGF. 1930
Définition des zones inondables entre Penchot et le pont de la Madeleine. CETE,décembre 1984

Carte IGN au 1/25 000 ®IGN - Autorisation n° 217 061 - conception et réalisation graphique les garçons - Toulouse

REGION MIDI PYRENEES
CONSEIL REGIONAL

PREFECTURE DE LA REGION MIDI-PYRENEES
PREFECTURE DE L'AVEYRON
PREFECTURE DU LOT

Cartographie informative des zones inondables de Midi-Pyrénées

BASSIN DU LOT

12 Département de l'Aveyron

46 Département du Lot

Carte I.G.N. 2238 - 4

1	2	3	4
5	6	7	8

FIGEAC

RIVIÈRES ÉTUDIÉES :

- CÉLÉ
- DIÈGE
- DONAZAC
- LOT
- SAINT-PERDOUX

COMMUNES CONCERNÉES :

- ASPRIÈRE
- BOUILLAC
- CAPDENAC
- CAPDENAC-GARE
- CUZAC
- LENTILLAC-SAINT-BLAISE
- LUNAN
- SAINT-FÉLIX
- SONNAC
- VIAZAC

R 9.03.1927 e : 1,60

13.09 1875 7,40

9.03.1927 z : 173,40

Zones inondables

- lit ordinaire
- crue très fréquente (d'ordre annuelle)
- crue fréquente (retour de 5 à 15 ans)
- crue exceptionnelle

encaissant (limite extrême des crues historiques)
- de pente abrupte
- de pente faible

- chenal de crue
- flux d'inondation locale et limite de l'étude
- digue, remblai, levée

- hauteur à l'échelle
- information ponctuelle de crue
- PHEC : Plus Hautes Eaux Connues

R = repère de crue
z = altitude
e = épaisseur d'eau

1 0 1 km

Édition à l'échelle 1/30 000

Stations de référence
Capdenac (Lot) ; code hydro : O 7951510
Faycelles (Lot) ; code hydro : O 7971510
Figeac (Célé) ; code hydro : O 8113520
Merlançon (Célé) ; code hydro : O 8113510

Documents de référence
Photographies aériennes au 1/25000, mission 1992
Photographies aériennes IGN au 1/30 000, mission 1994
Le bassin du Célé, étude hydrologique ; UTM/DDE46. 1994
Profils en long du Célé entre Bouziès et Bagnac. NGF/DDE46. 1930
Photographies aériennes obliques,crue du 14/02/1974 ; DDE 46
Cartographie des zones inondables, Figeac ; Sud Aménagement 1981
Profils en long du Lot. NGF. 1930
Définition des zones inondables entre Penchot et le pont de la Madeleine. CETE,décembre 1984

Conduite de l'opération :
DIREN de Midi-Pyrénées

Cartographie établie par :
Université de Toulouse-le-Mirail

Édition :
juin 1999

Carte IGN au 1/25 000 ®IGN - Autorisation n° 217 061 - conception et réalisation graphique les garçons - Toulouse

REGION MIDI PYRENEES
CONSEIL REGIONAL

PREFECTURE DE LA REGION MIDI-PYRENEES
PREFECTURE DE L'AVEYRON
PREFECTURE DU LOT

Cartographie informative des zones inondables de Midi-Pyrénées

BASSIN DU LOT

12 Département de l'Aveyron

46 Département du Lot

Carte I.G.N. 2238 - 5

1	2	3	4
5	6	7	8

FIGEAC

RIVIÈRES ÉTUDIÉES :

- LANTOUY
- LOT

COMMUNES CONCERNÉES :

- CADRIEU
- CAJARC
- CALVIGNAC
- LARNAGOL
- SAINT-JEAN-DE-LAUR
- SALVAGNAC-CAJARC
- SAUJAC

9.03.1927
z : 148,34

9.03.1927
z : 150,34

9.03
1927
6,60

Zones inondables

- lit ordinaire
- crue très fréquente (d'ordre annuelle)
- crue fréquente (retour de 5 à 15 ans)
- crue exceptionnelle

encaissant (limite extrême des crues historiques)
- de pente abrupte
- de pente faible

- chenal de crue
- flux d'inondation locale et limite de l'étude
- digue, remblai, levée

- hauteur à l'échelle
- information ponctuelle de crue
- PHEC : Plus Hautes Eaux Connues

R = repère de crue
z = altitude
e = épaisseur d'eau

1 0 1 km

Édition à l'échelle 1/30 000

Stations de référence
Cajarc 1 (Lot) ; code hydro : O 7981510

Documents de référence
Photographies aériennes IGN au 1/30 000, mission 1994
Profils en long du Lot. NGF. 1930
Cartographie des zones inondables du Lot ; UTM/DDE46. 1996
Crue du Lot, documentation photographique. DDE46

Conduite de l'opération :
DIREN de Midi-Pyrénées

Cartographie établie par :
Université de Toulouse-le-Mirail

Édition :
juin 1999

Carte IGN au 1/25 000 ©IGN - Autorisation n° 217 061 - conception et réalisation graphique les garçons - Toulouse

REGION MIDI PYRENEES
CONSEIL REGIONAL

PREFECTURE DE LA REGION MIDI-PYRENEES
PREFECTURE DE L'AVEYRON
PREFECTURE DU LOT

Cartographie informative des zones inondables de Midi-Pyrénées

BASSIN DU LOT

12 Département de l'Aveyron

46 Département du Lot

Carte I.G.N. 2238 - 6

1	2	3	4
5	6	7	8

FIGEAC

RIVIÈRES ÉTUDIÉES :

- FLAUCOU
- LOT

COMMUNES CONCERNÉES :

- AMBEYRAC
- BALAGUIER-D'OLT
- CADRIEU
- FRONTENAC
- LARROQUE-TOIRAC
- MONTBRUN
- MONTSALÈS
- SAINT-PIERRE-TOIRAC
- SAUJAC

9.03.1927 z : 154,17

9.03.1927 z : 154,47

● Zones inondables ●

- lit ordinaire
- crue très fréquente (d'ordre annuelle)
- crue fréquente (retour de 5 à 15 ans)
- crue exceptionnelle
- encaissant (limite extrême des crues historiques)
- de pente abrupte
- de pente faible
- chenal de crue
- flux d'inondation locale et limite de l'étude
- digue, remblai, levée
- hauteur à l'échelle (17.12 1952 / 5,94)
- information ponctuelle de crue (R 17.12.1952 z : 141,79)
- PHEC : Plus Hautes Eaux Connues (R 17.12.1952 z : 141,79)

R = repère de crue
z = altitude
e = épaisseur d'eau

1 0 1 km

Édition à l'échelle 1/30 000

Conduite de l'opération :
DIREN de Midi-Pyrénées

Cartographie établie par :
Université de Toulouse-le-Mirail

Édition :
juin 1999

Stations de référence
Cajarc I (Lot) ; code hydro : O 7981510

Documents de référence
Photographies aériennes IGN au 1/30 000, mission 1994
Profils en long du Lot. NGF. 1930
Cartographie des zones inondables du Lot ; UTM/DDE46. 1996
Crue du Lot, documentation photographique. DDE46

Carte IGN au 1/25 000 ©IGN - Autorisation n° 217 061 - conception et réalisation graphique les garçons - Toulouse

REGION MIDI PYRENEES
CONSEIL REGIONAL

PREFECTURE DE LA REGION MIDI-PYRENEES
PREFECTURE DE L'AVEYRON
PREFECTURE DU LOT

Cartographie informative des zones inondables de Midi-Pyrénées

BASSIN DU LOT

12 Département de l'Aveyron

46 Département du Lot

Carte I.G.N. 2238 - 7

1	2	3	4
5	6	7	8

FIGEAC

RIVIÈRES ÉTUDIÉES :
- LOT

COMMUNES CONCERNÉES :
- BALAGUIER-D'OLT
- CAUSSE-ET-DIEGE
- FAYCELLES
- FRONTENAC

9.03.1927
e : 0,20
le Mas du Causse
le Moulin de Breu
la Rivière
la Combe
Galinières
le Mas de Talade
le Min de Peyre Grosse
la Graverie
la Boissière
le Moulin
Vernet-le-Bas
la Roque
Viriel
Toumélou
le Puech des Cayres
le Moulin Haut
Mas de Bergon
le Causse
Mas de Ravnal
Mas de Campmas
les Tombes
le Colombié
le Causse Mégié
les Suquets
Bel-Air
la Villane Ruines
le Garric
les Clauzels
les Cartals
les Caleils
la Rossie
la Cabrédie
le Sol
le Ségala
la Parra
le Mas Discret
Loupiac
les Fargues
la Roquette
Haute-Serre
Pellabiau
Mas de Bach
le Bouyssou
le Pic
le Cros
le Broual
la Cogne
le Bois de Sales
Commune de Causse et Diège
Salvagnac
le Rieu
le Vaysset
le Théron
la Marinie
Cascabel
le Ségala
la Roque
Grauzil
Cimetière
St-Pierre
Capelle
Magnobe
la Brunie
la Barthe
la Borie
la Grafiade
le Jouanenq
Faluque
Cattevayre
Cuzels
Mas de Lacal
Montes
Champ Grand
Thomas
Maury
Bournhounet
le Moulin d'Ayres
le Moulin de la Capelle
Carrigous
Plagnes
Pinard
Laubarède
la Cassagnole
Langlade
les Gouttes
Sérignac
le Carrayrac
Mairie de Causse-et-Diège
le Cap del Mas
Gelle
les Bouygues
les Cabanes
Asplos
Cabrilles
le Cayrefour
le Sarraillas
Cassanus
Cantaloube
Bretenous
Combalous
les Combes
Maillet
Tombeau
le Rebugat
la Sanguinette
les Grèzes
le Falgas
la Sipière
la Remise
Champ Gros
Dardes
Bouygou
Pisse Pau
Subretesque
Cance
la Coudille
les Encastrades
Latour
Mas du Causse
la Coste Blanque
Sept Fonds
Sorbies
les Clauzols
Coutounes
Mon Idée
Arnal
Mas d'Espagnol
la Combe
Combies
la Gayrie
Laubenquié
Planques
Chalret
Méraville
Soudenque
Pommiès
Bois de Rignodes
Palardi
Terre Blanc
Tailladisses
Fournets
les Lebrous
les Gravasses
les Bourriches
le Coutal
Coupeaux
Laurent
la Brousse
la Rolande
le Pontet
la Nogarède
Salusses
la Caze
Paltros
le Pech
la Pélisserie
la Barthe
la Sole Ruines
Champs Grands
la Rengade
Salabert
la Plane
Gaurels
Paucous
Fontjoulesque
Moa
Imbert
Courtet
Borel
Treize Vents
Cavagnol Ruines
la Grave
Fleytel
Mas de Pradié
Narrines
la Jouate
Mas de Davet
Puech Lavaur
Raynal
la Teulière
la Remise
Lacan
les Garrigues
Bois de Porc
Pech de Cétrol
Grotte de Foissac
la Canal
le Fau
Pigeonnier
la Jonade
Mas de Garric
le Bournac
la Bouyssonède
les Agals
le Couderc
Mas de Paulas
Bontemps
Barrau
le Merle
Cayrac
le Rémésou
Lombard
Frejéroque
les Gougnes
Foissac
la Capelette
Mas de la Borie
Mas de Comte
le Puech Froment
Mas de Vergnes
Mas de Palé
Pech Miquel
Camp de la Borie
Mas d'Andrieu
le Claux Viel
le Puech Labit
le Peyrou
Braugne
Vareilles
Grange
le Mas de Doucet
le Moulin de Naudet
Tourdebès
Parrou
Pétoir
les Bourriches
les Gravasses
Cougoules
le Causse Viel
Goury
le Rougié
Mas de Cénac
Puech d'Ayres
la Barthe
le Breil
la Panade
Maut
Frajoles
Prix
le Gaudet
le Caussanel
la Canal
la Grauzelle
Dules
Murels
le Puech Labit
Olt
Ruisseau de Bournac
Ruisseau de Frédoque
Ruisseau de Cougoules
Ruisseau de Vernet
Ruisseau de Foissac
Ruisseau de Prix
Ruisseau de Salusses
Ruisseau de Sole
Ruisseau de Rengade
Ruisseau de Fleytel
Ruisseau de Jouate
Ruisseau de Narrines
Ruisseau de Méraville
Ruisseau de Soudenque
Ruisseau de Pommiès
Ruisseau de Nogarède
Ruisseau de Rieu
Ruisseau de Capelle
Ruisseau de Cassagnole
Ruisseau de Laubarède
Ruisseau de Loupiac
Ruisseau de Cassanus
Ruisseau de Cance
Ruisseau de Coulièves
Ruisseau de Encastrades
Ruisseau de Latour
Ruisseau de Mas du Causse
Ruisseau de Sorbies
Ruisseau de Fournets
Ruisseau de Tailladisses
Ruisseau de Mon Idée
Ruisseau de Arnal
Ruisseau de Mas d'Espagnol
Ruisseau de Combies
Ruisseau de Laubenquié
Ruisseau de Gayrie
Ruisseau de Planques
Ruisseau de Chalret
Ruisseau de Pisse Pau
Ruisseau de Dardes
Ruisseau de Raynal
Ruisseau de Cattevayre
Ruisseau de Montes
Ruisseau de Murels
Ruisseau de Dules
Ruisseau de Prix
Ruisseau de Frajoles
Ruisseau de Caussanel
Ruisseau de Gaudet
Ruisseau de Maut
Ruisseau de Panade
Ruisseau de Breil
Ruisseau de Barthe
Ruisseau de Rougié
Ruisseau de Mas de Cénac
Ruisseau de Goury
Ruisseau de Puech des Cayres
Ruisseau de Moulin Haut
Ruisseau de Toumélou
Ruisseau de Viriel
Ruisseau de Roque
Ruisseau de Boissière
Ruisseau de Graverie
Ruisseau de Peyre Grosse
Ruisseau de Min de
Ruisseau de Talade
Ruisseau de Mas
Ruisseau de Galinières
Ruisseau de Combe
Ruisseau de Rivière
Ruisseau de Moulin de Breu
Ruisseau de Claux Viel
Ruisseau de Mas d'Andrieu
Ruisseau de Mas de la Borie
Ruisseau de Gougnes
Ruisseau de Capelette
Ruisseau de Couderc
Ruisseau de Mas de Paulas
Ruisseau de Bontemps
Ruisseau de Barrau
Ruisseau de Merle
Ruisseau de Rémésou
Ruisseau de Lombard
Ruisseau de Frejéroque
Ruisseau de Mas de Comte
Ruisseau de Puech Froment
Ruisseau de Mas de Vergnes
Ruisseau de Mas de Palé
Ruisseau de Pech Miquel
Ruisseau de Jonade
Ruisseau de Mas de Garric
Ruisseau de Bournac
Ruisseau de Bouyssonède
Ruisseau de Agals
Ruisseau de Fau
Ruisseau de Pigeonnier
Ruisseau de Canal
Ruisseau de Grotte de Foissac
Ruisseau de Garrigues
Ruisseau de Lacan
Ruisseau de Teulière
Ruisseau de Remise
Ruisseau de Bois de Sales
Ruisseau de Cogne
Ruisseau de Broual
Ruisseau de Cros
Ruisseau de Bouyssou
Ruisseau de Pic
Ruisseau de Roquette
Ruisseau de Rossie
Ruisseau de Cabrédie
Ruisseau de Sol
Ruisseau de Ségala
Ruisseau de Parra
Ruisseau de Caleils
Ruisseau de Cartals
Ruisseau de Garric
Ruisseau de Clauzels
Ruisseau de Colombié
Ruisseau de Causse Mégié
Ruisseau de Suquets
Ruisseau de Bel-Air
Ruisseau de Villane Ruines
Ruisseau de Tombes
Ruisseau de Causse Viel
Ruisseau de Cougoules
Ruisseau de Puech d'Ayres
Ruisseau de Vareilles
Ruisseau de Puech Labit
Ruisseau de Peyrou
Ruisseau de Braugne
Ruisseau de Puech Froment
Ruisseau de Mas de Comte
Ruisseau de Gougnes
Ruisseau de Capelette
Ruisseau de Foissac

REGION MIDI PYRENEES
CONSEIL REGIONAL

PREFECTURE DE LA REGION MIDI-PYRENEES

PREFECTURE DU LOT

Cartographie informative des zones inondables de Midi-Pyrénées

BASSIN DU LOT

46

Département du Lot

Carte I.G.N. 2337 - 5

1	2	3	4
5	6	7	8

MAURS

RIVIÈRES ÉTUDIÉES :

- AUJOU
- CÉLÉ
- LAISSALES
- TOURTONDE

COMMUNES CONCERNÉES :

- BAGNAC-SUR-CÉLÉ

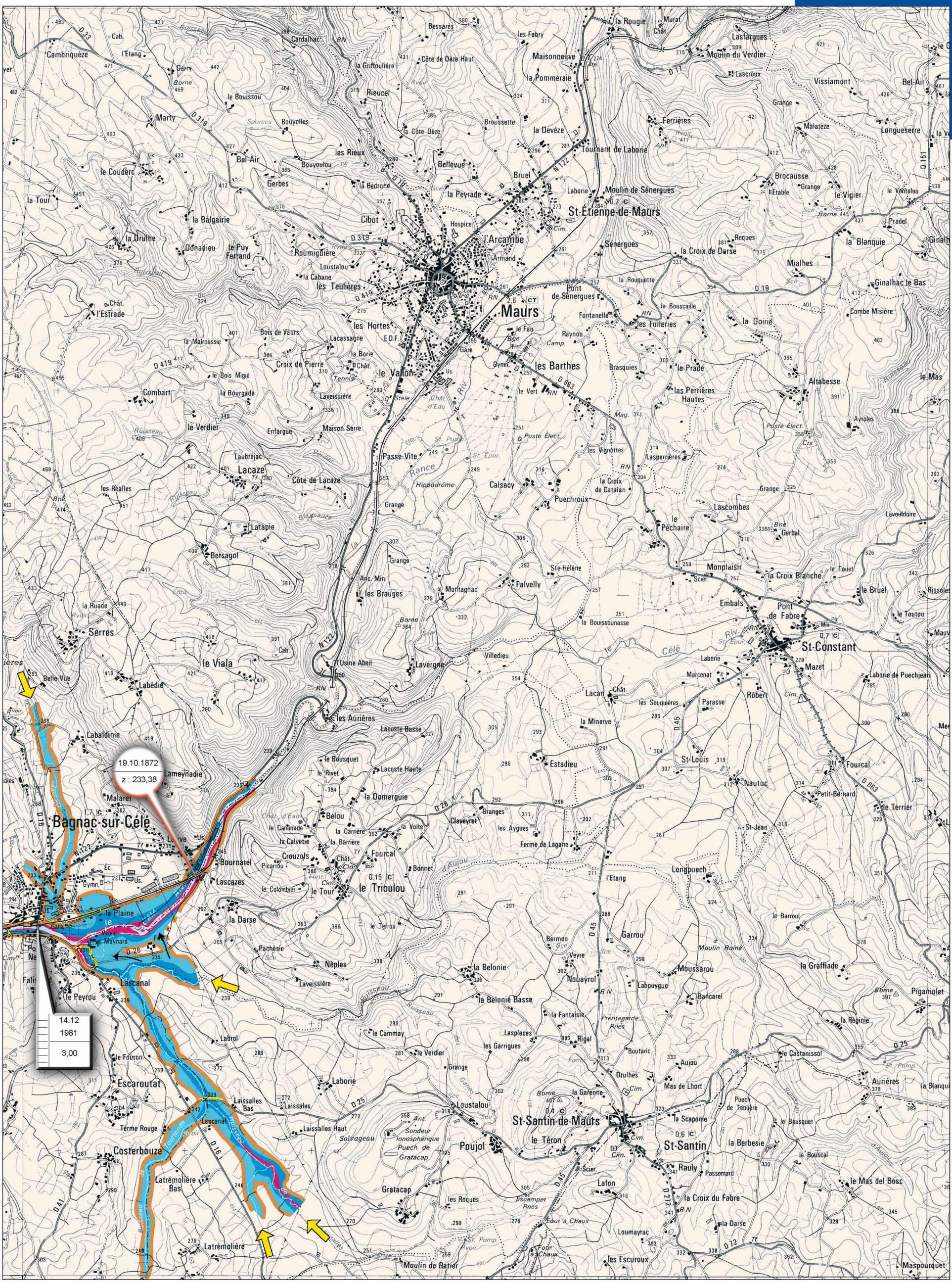
19.10.1872
z : 233,38
14.12
1981
3,00
Bagnac-sur-Célé
St-Constant
St-Santin-de-Maurs
St-Santin
Maurs
St-Etienne-de-Maurs
l'Arcambe
le Trioulou
Escaroutat
Costerbouze
Latrémolière
Laburgade
Lascanal
Laissalles
Laissalles Bas
Laissalles Haut
Lavergne
Villedieu
Serres
le Viala
Labaldinie
Labédie
Belle-Vue
Lameynadie
Malaret
Bournarel
Lascazes
Enfargue
Maison Serre
le Verdier
Bersagol
Latapie
Lacaze
Laubréjac
Côte de Lacaze
les Réalles
Passe-Vite
Rieucel
Cardalhac
Cambriquèze
Garry
Marty
le Couderc
la Tour
la Balgairie
la Druthe
Donadieu
le Puy Ferrand
Gerbes
le Bouissou
Bouyoulou
Bouyolles
les Rieux
Bel-Air
Roumiguière
Loustalou
la Cabane
les Teulières
Cibut
la Bedrune
la Côte Dèze
Bellevue
la Peyrade
Bruel
Broussette
la Devèze
Tournant de Laborie
Moulin de Sénergues
Laborie
Hospice
Armand
Sénergues
Pont de Sénergues
la Croix de Darse
la Rouquette
Fontanelle
les Tuileries
la Bouscaille
la Goirie
Mialhes
Ginalhac le Bas
Combe Misière
Roques
la Blanquie
Pradel
le Vigier
le Ventalou
Brocausse
Grange
Malatèze
Longueserre
Vissiamont
Bel-Air
Lascroux
Moulin du Verdier
Lastargues
la Rougie
Murat
les Fabry
Maisonneuve
la Pommeraie
Ferrières
Grange
Bel-Air
Ste-Hélène
Montagnac
Falvelly
les Brauges
Anc. Min
Grange
Puechroux
la Croix de Catalan
les Vignottes
Lasperrières
Calsacy
Hippodrome
Grange
Lascombes
le Pêchaire
Monplaisir
la Croix Blanche
le Touet
le Bruel
Rissoles
Embals
Pont de Fabre
le Toutou
la Boissounasse
Laborie
Marcenat
Mazet
Laborie de Puechjean
Robert
Parasse
les Souquières
Lacan
Chât.
la Minerve
Lacoste Basse
les Aurières
Estadieu
Lacoste Haute
le Bousquet
le Rivet
la Domerguie
Belou
la Carrière
la Volte
la Barrière
la Calvetie
la Cantinade
Crouzols
Fourcal
Bonnet
Granges
Claveyret
les Aygues
Ferme de Lagane
Longbuech
l'Etang
le Barroul
Garrou
Bermon
Veyre
Nouayrol
la Belonie
la Belonie Basse
Moussarou
la Graffiade
Pigariolet
la Réginie
Labouygue
Bancarel
Gerbal
Lavouldoire
la Fantaisie
Prentegarde
Lasplaces
Rigal
le Cammay
le Verdier
les Garrigues
Boutaric
Aujou
Drulhes
Mas de Lhort
le Castanissol
Aurières
la Blanquie
Puech de Teulière
la Scaponie
le Bousquet
la Berbesie
le Bouscal
Rauly
Passemard
Lafon
le Mas del Bosc
la Croix du Fabre
la Darse
Loumayrac
les Escuroux
Maspourquet
Four à Chaux
Escampet
les Roques
Gratacap
Poujol
le Téron
la Garenne
Puech
Ant. Sondeur Ionosphérique Puech de Gratacap
Salvageau
Térme Rouge
Latrémolière Bas
Moulin de Ratier
Labrol
le Cammay
le Peyrou
le Fouron
Lascanal
Laborie
Grange
Laissalles
Laissalles Haut
Lavergne
Villedieu
la Plaine
Moulin Maynard
Pachésie
Nèples
Laveissière
Crouzols
Picarrou
le Colombier
le Tour
Bournarel
Lascazes
la Darse
le Terrou
Enfargue
Maison Serre
le Verdier
Laubréjac
Lacaze
Côte de Lacaze
les Réalles
Passe-Vite
Rieucel
Cardalhac
Cambriquèze
Garry
Marty
le Couderc
la Tour
la Balgairie
la Druthe
Donadieu
le Puy Ferrand
Gerbes
le Bouissou
Bouyoulou
Bouyolles
les Rieux
Bel-Air
Roumiguière
Loustalou
la Cabane
les Teulières
Cibut
la Bedrune
la Côte Dèze
Bellevue
la Peyrade
Bruel
Broussette
la Devèze
Tournant de Laborie
Moulin de Sénergues
Laborie
Hospice
Armand
Sénergues
Pont de Sénergues
la Croix de Darse
la Rouquette
Fontanelle
les Tuileries
la Bouscaille
la Goirie
Mialhes
Ginalhac le Bas
Combe Misière
Roques
la Blanquie
Pradel
le Vigier
le Ventalou
Brocausse
Grange
Malatèze
Longueserre
Vissiamont
Bel-Air
Lascroux
Moulin du Verdier
Lastargues
la Rougie
Murat
les Fabry
Maisonneuve
la Pommeraie
Ferrières
Grange
Chât.
l'Estrade
les Hortes
Bois de Vaurs
la Malroussie
Croix de Pierre
le Bois Migié
la Bourgade
Combart
le Vallon
la Borie
Lacassagne
E.D.F.
Gare
le Fau
Raynou
les Barthes
le Vert
Brasquies
la Prade
les Perrières Hautes
Altabesse
le Mas
Ayroles
Chât. d'Eau
Stèle
Chât. d'Eau
Tennis
Gymn.
Us.
Poste Elect.
Mag.
Crx
Rance
Célé
Verdier
Ruisseau de Bladurance
Ruisseau de Lascanal
Ruisseau de Bournarel
Ruisseau de Laborie
Ruisseau de Laissalles
Ruisseau de Lavergne
Ruisseau de Villedieu
Ruisseau de Lacoste Basse
Ruisseau de Lacoste Haute
Ruisseau de Bellevue
Ruisseau de Cibut
Ruisseau de Roumiguière
Ruisseau de Loustalou
Ruisseau de Laborie
Ruisseau de Lascazes
Ruisseau de Pachésie
Ruisseau de Laveissière
Ruisseau de Nèples
Ruisseau de Labrol
Ruisseau de Lascanal
Ruisseau de Laissalles Bas
Ruisseau de Laissalles Haut
Ruisseau de Térme Rouge
Ruisseau de Latrémolière Bas
Ruisseau de Latrémolière
Ruisseau de Costerbouze
Ruisseau de Lascanal
Ruisseau de Labaldinie
Ruisseau de Lameynadie
Ruisseau de Malaret
Ruisseau de Belou
Ruisseau de la Cantinade
Ruisseau de la Calvetie
Ruisseau de la Barrière
Ruisseau de la Carrière
Ruisseau de la Volte
Ruisseau de la Domerguie
Ruisseau de Lacassagne
Ruisseau de la Borie
Ruisseau de la Malroussie
Ruisseau de Bois de Vaurs
Ruisseau de la Bourgade
Ruisseau de Laveissière
Ruisseau de Laubréjac
Ruisseau de Lacaze
Ruisseau de Côte de Lacaze
Ruisseau de Passe-Vite
Ruisseau de Rieucel
Ruisseau de Cardalhac
Ruisseau de Cambriquèze
Ruisseau de Garry
Ruisseau de Marty
Ruisseau de le Couderc
Ruisseau de la Tour
Ruisseau de la Balgairie
Ruisseau de la Druthe
Ruisseau de Donadieu
Ruisseau de le Puy Ferrand
Ruisseau de Gerbes
Ruisseau de le Bouissou
Ruisseau de Bouyoulou
Ruisseau de Bouyolles
Ruisseau de les Rieux
Ruisseau de Bel-Air
Ruisseau de Roumiguière
Ruisseau de Loustalou
Ruisseau de la Cabane
Ruisseau de les Teulières
Ruisseau de Cibut
Ruisseau de la Bedrune
Ruisseau de la Côte Dèze
Ruisseau de Bellevue
Ruisseau de la Peyrade
Ruisseau de Bruel
Ruisseau de Broussette
Ruisseau de la Devèze
Ruisseau de Tournant de Laborie
Ruisseau de Moulin de Sénergues
Ruisseau de Laborie
Ruisseau de Hospice
Ruisseau de Armand
Ruisseau de Sénergues
Ruisseau de Pont de Sénergues
Ruisseau de la Croix de Darse
Ruisseau de la Rouquette
Ruisseau de Fontanelle
Ruisseau de les Tuileries
Ruisseau de la Bouscaille
Ruisseau de la Goirie
Ruisseau de Mialhes
Ruisseau de Ginalhac le Bas
Ruisseau de Combe Misière
Ruisseau de Roques
Ruisseau de la Blanquie
Ruisseau de Pradel
Ruisseau de le Vigier
Ruisseau de le Ventalou
Ruisseau de Brocausse
Ruisseau de Grange
Ruisseau de Malatèze
Ruisseau de Longueserre
Ruisseau de Vissiamont
Ruisseau de Bel-Air
Ruisseau de Lascroux
Ruisseau de Moulin du Verdier
Ruisseau de Lastargues
Ruisseau de la Rougie
Ruisseau de Murat
Ruisseau de les Fabry
Ruisseau de Maisonneuve
Ruisseau de la Pommeraie
Ruisseau de Ferrières
Ruisseau de Grange
Ruisseau de Bel-Air
Ruisseau de Ste-Hélène
Ruisseau de Montagnac
Ruisseau de Falvelly
Ruisseau de les Brauges
Ruisseau de Anc. Min
Ruisseau de Grange
Ruisseau de Puechroux
Ruisseau de la Croix de Catalan
Ruisseau de les Vignottes
Ruisseau de Lasperrières
Ruisseau de Calsacy
Ruisseau de Hippodrome
Ruisseau de Grange
Ruisseau de Lascombes
Ruisseau de le Pêchaire
Ruisseau de Monplaisir
Ruisseau de la Croix Blanche
Ruisseau de le Touet
Ruisseau de le Bruel
Ruisseau de Rissoles
Ruisseau de Embals
Ruisseau de Pont de Fabre
Ruisseau de le Toutou
Ruisseau de la Boissounasse
Ruisseau de Laborie
Ruisseau de Marcenat
Ruisseau de Mazet
Ruisseau de Laborie de Puechjean
Ruisseau de Robert
Ruisseau de Parasse
Ruisseau de les Souquières
Ruisseau de Lacan
Ruisseau de la Minerve
Ruisseau de Lacoste Basse
Ruisseau de les Aurières
Ruisseau de Estadieu
Ruisseau de Lacoste Haute
Ruisseau de le Bousquet
Ruisseau de le Rivet
Ruisseau de la Domerguie
Ruisseau de Belou
Ruisseau de la Cantinade
Ruisseau de la Carrière
Ruisseau de la Volte
Ruisseau de la Calvetie
Ruisseau de la Barrière
Ruisseau de Crouzols
Ruisseau de Fourcal
Ruisseau de Bonnet
Ruisseau de Granges
Ruisseau de Claveyret
Ruisseau de les Aygues
Ruisseau de Ferme de Lagane
Ruisseau de Longbuech
Ruisseau de l'Etang
Ruisseau de le Barroul
Ruisseau de Garrou
Ruisseau de Bermon
Ruisseau de Veyre
Ruisseau de Nouayrol
Ruisseau de la Belonie
Ruisseau de la Belonie Basse
Ruisseau de Moussarou
Ruisseau de la Graffiade
Ruisseau de Pigariolet
Ruisseau de la Réginie
Ruisseau de Labouygue
Ruisseau de Bancarel
Ruisseau de Gerbal
Ruisseau de Lavouldoire
Ruisseau de la Fantaisie
Ruisseau de Prentegarde
Ruisseau de Lasplaces
Ruisseau de Rigal
Ruisseau de le Cammay
Ruisseau de le Verdier
Ruisseau de les Garrigues
Ruisseau de Boutaric
Ruisseau de Aujou
Ruisseau de Drulhes
Ruisseau de le Castanissol
Ruisseau de Mas de Lhort
Ruisseau de Aurières
Ruisseau de la Blanquie
Ruisseau de Puech de Teulière
Ruisseau de la Scaponie
Ruisseau de le Bousquet
Ruisseau de la Berbesie
Ruisseau de le Bouscal
Ruisseau de Rauly
Ruisseau de Passemard
Ruisseau de Lafon
Ruisseau de le Mas del Bosc
Ruisseau de la Croix du Fabre
Ruisseau de la Darse
Ruisseau de Loumayrac
Ruisseau de les Escuroux
Ruisseau de Maspourquet
Ruisseau de Four à Chaux
Ruisseau de les Roques
Ruisseau de Gratacap
Ruisseau de Poujol
Ruisseau de le Téron
Ruisseau de la Garenne
Ruisseau de Puech
Ruisseau de Salvageau
Ruisseau de Térme Rouge
Ruisseau de Latrémolière Bas
Ruisseau de Moulin de Ratier
Ruisseau de Labrol
Ruisseau de le Cammay
Ruisseau de le Peyrou
Ruisseau de le Fouron
Ruisseau de Lascanal
Ruisseau de Laborie
Ruisseau de Grange
Ruisseau de Laissalles
Ruisseau de Laissalles Haut
Ruisseau de Lavergne
Ruisseau de Villedieu
Ruisseau de la Plaine
Ruisseau de Moulin Maynard
Ruisseau de Pachésie
Ruisseau de Nèples
Ruisseau de Laveissière
Ruisseau de Crouzols
Ruisseau de Picarrou
Ruisseau de le Colombier
Ruisseau de le Tour
Ruisseau de Bournarel
Ruisseau de Lascazes
Ruisseau de la Darse
Ruisseau de le Terrou
Ruisseau de Enfargue
Ruisseau de Maison Serre
Ruisseau de le Verdier
Ruisseau de Laubréjac
Ruisseau de Lacaze
Ruisseau de Côte de Lacaze
Ruisseau de les Réalles